



ด่วนที่สุด

บันทึกข้อความ

ส่วนงาน _____ กองคลัง สำนักงานมหาวิทยาลัย โทร.๓๑๒๒-๓

ที่ ศธ ๖๓๙๒(๓)/ว ๑๑๙ _____ วันที่ ๑๘ พฤษภาคม ๒๕๕๕

เรื่อง การประกาศกำหนดสำนักงานในพื้นที่พิเศษ ประจำปีงบประมาณ พ.ศ.๒๕๕๕

เรียน เลขาธิการคณะ ผู้อำนวยการสถาบัน สำนัก ศูนย์ กอง ประธานสภาพนักงาน

เพื่อโปรดทราบและโปรดแจ้งให้หน่วยงานในสังกัดเพื่อ

() ทราบ

() ทราบและดำเนินการในส่วนที่เกี่ยวข้องต่อไป

(/) ทราบและถือปฏิบัติ

นพด.

(นางสาวพิกุลทอง เมืองแก้ว)

หัวหน้างานธุรการ

แทน ผู้อำนวยการกองคลัง



ด่วนที่สุด

บันทึกข้อความ

ส่วนงาน _____ กองคลัง สำนักงานมหาวิทยาลัย โทร.๓๑๒๓

ที่ ศธ ๖๓๙๒(๓)/ ๑๐๑๖๕ วันที่ ๑๗ พฤษภาคม ๒๕๕๕

เรื่อง การประกาศกำหนดสำนักงานในพื้นที่พิเศษ ประจำปีงบประมาณ พ.ศ. ๒๕๕๕

เรียน รองอธิการบดีฝ่ายแผนงาน บริหารการเงินและทรัพย์สิน

สรุปเรื่อง ตามหนังสือที่ กค ๐๔๒๒.๓/ว ๓๒ ลงวันที่ ๒๕ เมษายน ๒๕๕๕ กระทรวงการคลัง ได้แจ้ง การประกาศกำหนดสำนักงานในพื้นที่พิเศษ ประจำปีงบประมาณ พ.ศ. ๒๕๕๕ ดังนี้

๑. ประกาศกระทรวงการคลัง เรื่อง กำหนดสำนักงานในพื้นที่พิเศษ ประจำปีงบประมาณ พ.ศ.๒๕๕๕ มีผลตั้งแต่วันที่ ๑ ตุลาคม ๒๕๕๔-๓๐ กันยายน ๒๕๕๕

๒. การเบิกจ่ายเงินสวัสดิการสำหรับการปฏิบัติงานประจำสำนักงานในพื้นที่พิเศษ (สปพ.) ประจำปีงบประมาณ พ.ศ.๒๕๕๕ ให้ส่วนราชการถือปฏิบัติตามระเบียบกระทรวงการคลังว่าด้วยการเบิกจ่ายเงินสวัสดิการสำหรับการปฏิบัติงานประจำสำนักงานในพื้นที่พิเศษ พ.ศ. ๒๕๔๙ ตามรายละเอียดปรากฏในหนังสือดังแนบ

กฎ / ระเบียบ / ข้อมูลที่เกี่ยวข้อง

-สามารถดูรายละเอียดหนังสือดังกล่าวได้ที่เว็บไซต์ของกองคลัง <http://finance.oop.cmu.ac.th/> ที่ หนังสือเวียนกองคลัง (การเบิกจ่ายเงิน)

ข้อเสนอเพื่อพิจารณา

๑. เพื่อโปรดทราบ
๒. แจ้งทุกส่วนงานในสังกัดมหาวิทยาลัยเชียงใหม่ เพื่อทราบและถือปฏิบัติ

(นางวิภาภรณ์ ประดิษฐ์ดำรง)

พนักงานปฏิบัติงาน

๑๖ พค. ๒๕๕๕

คำสั่ง

**ทราบ
แจ้งตามเสนอ**

๑๗ พ.ค. ๒๕๕๕

(พงศ์คำสตราจารย์ ดร.ไพโรจน์ วัชรวิภา)

รองอธิการบดีฝ่ายแผนงาน บริหารการเงินและทรัพย์สิน
ปฏิบัติราชการแทนอธิการบดีมหาวิทยาลัยเชียงใหม่

นางนันทนิภา ธนภา
ผู้อำนวยการกองคลัง

ผ่านที่สุด

ที่ กค ๐๔๒๒.๓/ว.๓๒



เมษายน ๒๕๕๕

กองกลาง สำนักงานมหาวิทยาลัย มหาวิทยาลัยเชียงใหม่
เลขรับ 5610
วันที่ ๖ ๖ พ.ศ. ๒๕๕๕
เวลา

กระทรวงการคลัง

ถนนพระราม ๖ กทม. ๑๐๕๐๐

เรื่อง การประกาศกำหนดสำนักงานในพื้นที่พิเศษ ประจำปีงบประมาณ พ.ศ. ๒๕๕๕
เรียน อธิการบดีมหาวิทยาลัยเชียงใหม่

กองคลัง
เลขที่ 35139
วันที่ 4 11.๑. 2555
เวลา

อ้างถึง หนังสือกรมบัญชีกลาง ด่วนที่สุด ที่ กค ๐๔๒๒.๓/ว ๒๖๙ และ ว ๒๗๐ ลงวันที่ ๑๑ สิงหาคม ๒๕๕๔

สิ่งที่ส่งมาด้วย สำเนาประกาศกระทรวงการคลัง เรื่อง กำหนดสำนักงานในพื้นที่พิเศษ ประจำปีงบประมาณ พ.ศ. ๒๕๕๕

ตามหนังสือที่อ้างถึง กรมบัญชีกลางโดยได้รับมอบหมายจากกระทรวงการคลังได้แจ้งเวียนให้ส่วนราชการต่าง ๆ และคณะกรรมการพิจารณากำหนดสำนักงานที่ตั้งอยู่ในพื้นที่พิเศษระดับจังหวัดทราบ และดำเนินการตามหลักเกณฑ์การพิจารณากำหนดสำนักงานในพื้นที่พิเศษ ประจำปีงบประมาณ พ.ศ. ๒๕๕๕ นั้น

กระทรวงการคลังพิจารณาแล้ว ขอเรียนดังนี้

๑. เห็นสมควรประกาศกำหนดสำนักงานในพื้นที่พิเศษ ประจำปีงบประมาณ พ.ศ. ๒๕๕๕ (๑ ตุลาคม ๒๕๕๔ - ๓๐ กันยายน ๒๕๕๕) รายละเอียดปรากฏตามสิ่งที่ส่งมาด้วย

๒. การเบิกจ่ายเงินสวัสดิการสำหรับการปฏิบัติงานประจำสำนักงานในพื้นที่พิเศษ (สปพ.) ประจำปีงบประมาณ พ.ศ. ๒๕๕๕ ให้ส่วนราชการถือปฏิบัติตามระเบียบกระทรวงการคลังว่าด้วยการเบิกจ่ายเงินสวัสดิการสำหรับการปฏิบัติงานประจำสำนักงานในพื้นที่พิเศษ พ.ศ. ๒๕๔๔

อนึ่ง การเบิกจ่ายเงินในกรณีที่ข้าราชการหรือลูกจ้างประจำมีสิทธิได้รับเงิน สปพ. และเงินตอบแทนอื่นในลักษณะทำนองเดียวกันกับเงิน สปพ. ในขณะเดียวกัน ให้ข้าราชการหรือลูกจ้างประจำนั้นมีสิทธิได้รับเงิน สปพ. หรือเงินตอบแทนอื่นอย่างใดอย่างหนึ่ง แล้วแต่เงินจำนวนใดจะสูงกว่า ทั้งนี้ เพื่อให้เป็นไปตามพระราชกฤษฎีกาเงินสวัสดิการสำหรับการปฏิบัติงานประจำสำนักงานในพื้นที่พิเศษ พ.ศ. ๒๕๔๔ มาตรา ๔

จึงเรียนมาเพื่อโปรดทราบ และแจ้งให้เจ้าหน้าที่ที่เกี่ยวข้องทราบและถือปฏิบัติต่อไป ทั้งนี้ รายละเอียดสิ่งที่ส่งมาด้วยให้เปิดดูที่เว็บไซต์กรมบัญชีกลาง www.cgd.go.th

ขอแสดงความนับถือ

(นางสาวสุภา ปิยะจิตติ)

รองปลัดกระทรวงการคลัง

เจ้าหน้าที่ปฏิบัติการกิจวัตรนายจ่ายและหาซื้อ

กรมบัญชีกลาง

สำนักมาตรฐานค่าตอบแทนและสวัสดิการ

กลุ่มงานค่าตอบแทนและสวัสดิการ

โทร. ๐-๒๑๒๗-๗๐๐๐ ต่อ ๔๔๒๘



ศูนย์บริการข้อมูลการเงินการคลังภาครัฐ กรมบัญชีกลาง (GGD Call Center) โทรสาร ๐ ๒๒๗๐ ๖๔๐๐



ประกาศกระทรวงการคลัง
เรื่อง กำหนดสำนักงานในพื้นที่พิเศษ ประจำปีงบประมาณ พ.ศ. ๒๕๕๕

อาศัยอำนาจตามความในมาตรา ๖ และมาตรา ๗ แห่งพระราชกฤษฎีกาเงินสวัสดิการสำหรับการปฏิบัติงานประจำสำนักงานในพื้นที่พิเศษ พ.ศ. ๒๕๔๔

กระทรวงการคลังจึงประกาศกำหนดให้สำนักงานในเขตพื้นที่ ๔๐ จังหวัด ตามบัญชีรายชื่อแนบท้ายประกาศกระทรวงการคลังฉบับนี้ เป็นสำนักงานในพื้นที่พิเศษ ประจำปีงบประมาณ พ.ศ. ๒๕๕๕

ทั้งนี้ ให้มีผลตั้งแต่วันที่ ๑ ตุลาคม ๒๕๕๔ ถึงวันที่ ๓๐ กันยายน ๒๕๕๕

ประกาศ ณ วันที่ ๒๓ มิถุนายน พ.ศ. ๒๕๕๕

(นายกิตติรัตน์ ณ ระนอง)
รัฐมนตรีว่าการกระทรวงการคลัง

บัญชีรายชื่อสำนักงานในพื้นที่พิเศษ

ประจำปีงบประมาณ พ.ศ. ๒๕๕๕

ลำดับที่	จังหวัด	จำนวนสำนักงาน
๑	จังหวัดกระบี่	๑
๒	จังหวัดกาญจนบุรี	๑๗๕
๓	จังหวัดกาฬสินธุ์	๑
๔	จังหวัดกำแพงเพชร	๔
๕	จังหวัดขอนแก่น	๒
๖	จังหวัดจันทบุรี	๒๗
๗	จังหวัดฉะเชิงเทรา	๒
๘	จังหวัดชัยภูมิ	๙
๙	จังหวัดชุมพร	๑๓
๑๐	จังหวัดเชียงราย	๑๖๙
๑๑	จังหวัดเชียงใหม่	๒๔๔
๑๒	จังหวัดตรัง	๙
๑๓	จังหวัดตราด	๑๑
๑๔	จังหวัดตาก	๒๒๒
๑๕	จังหวัดนครราชสีมา	๑๗
๑๖	จังหวัดนครสวรรค์	๘
๑๗	จังหวัดน่าน	๒๘
๑๘	จังหวัดบุรีรัมย์	๘
๑๙	จังหวัดประจวบคีรีขันธ์	๓๗
๒๐	จังหวัดพะเยา	๑๒
๒๑	จังหวัดพังงา	๓๑
๒๒	จังหวัดพิษณุโลก	๒๖
๒๓	จังหวัดเพชรบุรี	๒๖
๒๔	จังหวัดเพชรบูรณ์	๑๗
๒๕	จังหวัดแพร่	๑๐
๒๖	จังหวัดภูเก็ต	๘

บัญชีรายชื่อสำนักงานในพื้นที่พิเศษ

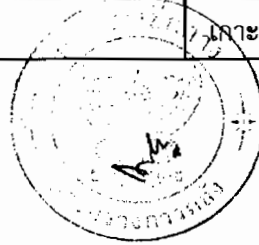
ประจำปีงบประมาณ พ.ศ. ๒๕๕๕

ลำดับที่	จังหวัด	จำนวนสำนักงาน
๒๗	จังหวัดแม่ฮ่องสอน	๔๐๒
๒๘	จังหวัดระนอง	๑๔
๒๙	จังหวัดราชบุรี	๒๐
๓๐	จังหวัดลำปาง	๓๑
๓๑	จังหวัดลำพูน	๑๑
๓๒	จังหวัดเลย	๓๘
๓๓	จังหวัดศรีสะเกษ	๖๐
๓๔	จังหวัดสตูล	๑๖
๓๕	จังหวัดสุรินทร์	๗
๓๖	จังหวัดสุโขทัย	๔
๓๗	จังหวัดสุราษฎร์ธานี	๑๐
๓๘	จังหวัดอุดรธานี	๒๗
๓๙	จังหวัดอุทัยธานี	๒๒
๔๐	จังหวัดอุบลราชธานี	๑๒
	รวม	๑,๘๐๑

บัญชีรายชื่อสำนักงานในพื้นที่พิเศษ

๑. จังหวัดกระบี่

ลำดับที่	สำนักงาน	ตำบล	อำเภอ / กิ่งอำเภอ
๑	โรงเรียนบ้านเกาะป่อ	เกาะลันตาใหญ่	เกาะลันตา



บัญชีรายชื่อสำนักงานในพื้นที่พิเศษ

๒. จังหวัดกาญจนบุรี

ลำดับที่	สำนักงาน	ตำบล	อำเภอ / กิ่งอำเภอ
๑	โรงเรียนบ้านเหมืองแร่อีต่อง	ปิล็อก	ทองผาภูมิ
๒	โรงพยาบาลส่งเสริมสุขภาพตำบลบ้านเหมืองแร่อีต่อง	ปิล็อก	ทองผาภูมิ
๓	สถานีตำรวจภูธรปิล็อก	ปิล็อก	ทองผาภูมิ
๔	หน่วยพิทักษ์อุทยานแห่งชาติเขาแหลม ที่ ปช. ๔ (ใบอ่อง)	ปิล็อก	ทองผาภูมิ
๕	หน่วยพิทักษ์อุทยานแห่งชาติทองผาภูมิ ที่ ทภ. ๑ (สำนักงานที่ทำการ)	ปิล็อก	ทองผาภูมิ
๖	โรงเรียนบ้านทุ่งเสือโทน	ชะแล	ทองผาภูมิ
๗	โรงเรียนบ้านเหมืองสองท่อ	ชะแล	ทองผาภูมิ
๘	โรงเรียนบ้านห้วยเสือ	ชะแล	ทองผาภูมิ
๙	โรงเรียนวัดป่าถ้ำฤๅม	ชะแล	ทองผาภูมิ
๑๐	โรงเรียนบ้านเกริงกระเวีย	ชะแล	ทองผาภูมิ
๑๑	โรงพยาบาลส่งเสริมสุขภาพตำบลบ้านฤๅม	ชะแล	ทองผาภูมิ
๑๒	โรงพยาบาลส่งเสริมสุขภาพตำบลบ้านทุ่งเสือโทน	ชะแล	ทองผาภูมิ
๑๓	โรงพยาบาลส่งเสริมสุขภาพตำบลเกริงกระเวีย	ชะแล	ทองผาภูมิ
๑๔	หน่วยพิทักษ์อุทยานแห่งชาติเขาแหลม ที่ ปช. ๓ (โปตาน่า)	ชะแล	ทองผาภูมิ
๑๕	หน่วยพิทักษ์อุทยานแห่งชาติเขาแหลม ที่ ปช. ๑ (เกริงกระเวีย)	ชะแล	ทองผาภูมิ
๑๖	หน่วยพิทักษ์อุทยานแห่งชาติ ที่ ลง. ๑ (เขาพระอินทร์)	ชะแล	ทองผาภูมิ
๑๗	หน่วยพิทักษ์อุทยานแห่งชาติ ที่ ลง. ๓ (ห้วยเสือ)	ชะแล	ทองผาภูมิ
๑๘	อุทยานแห่งชาติลำคลองงู	ชะแล	ทองผาภูมิ
๑๙	เขตรักษาพันธุ์สัตว์ป่าทุ่งใหญ่นเรศวรด้านตะวันตก	ชะแล	ทองผาภูมิ
๒๐	หน่วยป้องกันรักษาป่า ที่ กจ. ๖	ชะแล	ทองผาภูมิ
๒๑	ศูนย์คุ้มครองพันธุ์พืชป่าจังหวัดกาญจนบุรี	ชะแล	ทองผาภูมิ
๒๒	หน่วยป้องกันรักษาป่า ที่ กจ. ๔ (อุล่อง)	ชะแล	ทองผาภูมิ
๒๓	โรงเรียนบ้านไร่ป่า	ห้วยเขย่ง	ทองผาภูมิ
๒๔	โรงเรียนบ้านไร่	ห้วยเขย่ง	ทองผาภูมิ
๒๕	โรงเรียนบ้านประจําไม้	ห้วยเขย่ง	ทองผาภูมิ
๒๖	โรงเรียนบ้านห้วยเขย่ง	ห้วยเขย่ง	ทองผาภูมิ



บัญชีรายชื่อสำนักงานในพื้นที่พิเศษ

๒. จังหวัดกาญจนบุรี

ลำดับที่	สำนักงาน	ตำบล	อำเภอ / กิ่งอำเภอ
๒๗	โรงเรียนบ้านปากลำปีลือก	ห้วยเขย่ง	ทองผาภูมิ
๒๘	โรงเรียนบ้านท่ามะเตี๋ย	ห้วยเขย่ง	ทองผาภูมิ
๒๙	โรงเรียนสมาคมป่าไม้แห่งประเทศไทยอุทิส	ห้วยเขย่ง	ทองผาภูมิ
๓๐	โรงเรียนครูสภา	ห้วยเขย่ง	ทองผาภูมิ
๓๑	โรงพยาบาลส่งเสริมสุขภาพตำบลห้วยเขย่ง	ห้วยเขย่ง	ทองผาภูมิ
๓๒	โรงพยาบาลส่งเสริมสุขภาพตำบลบ้านไร่	ห้วยเขย่ง	ทองผาภูมิ
๓๓	หน่วยพิทักษ์อุทยานแห่งชาติเขาแหลม ที่ ปช. ๕ (ห้วยเขย่ง)	ห้วยเขย่ง	ทองผาภูมิ
๓๔	หน่วยบริหารจัดการประมงน้ำจืดเขื่อนวชิราลงกรณ	ห้วยเขย่ง	ทองผาภูมิ
๓๕	หน่วยพิทักษ์อุทยานแห่งชาติ ที่ ทก. ๒ (ไม้ยักษ์)	ห้วยเขย่ง	ทองผาภูมิ
๓๖	หน่วยพิทักษ์อุทยานแห่งชาติ ที่ ทก. ๓ (โป่งพูน)	ห้วยเขย่ง	ทองผาภูมิ
๓๗	หน่วยพิทักษ์อุทยานแห่งชาติ ที่ ทก. ๕ (บ้านไร่)	ห้วยเขย่ง	ทองผาภูมิ
๓๘	หน่วยพิทักษ์อุทยานแห่งชาติ ที่ ทก. ๖ (โป่งช้าง)	ห้วยเขย่ง	ทองผาภูมิ
๓๙	หน่วยพิทักษ์อุทยานแห่งชาติ ที่ ทก. ๘ (เขาเย็น)	ห้วยเขย่ง	ทองผาภูมิ
๔๐	โรงเรียนบ้านป่าไม้สะพานลาว	สหกรณ์นิคม	ทองผาภูมิ
๔๑	โรงเรียนบ้านดินโส	สหกรณ์นิคม	ทองผาภูมิ
๔๒	หน่วยป้องกันรักษาป่า ที่ กจ. ๑๒ (สะพานลาว)	สหกรณ์นิคม	ทองผาภูมิ
๔๓	หน่วยอนุรักษ์และจัดการต้นน้ำผาตาด	สหกรณ์นิคม	ทองผาภูมิ
๔๔	โรงเรียนบ้านหินแหลม	ท่าขนุน	ทองผาภูมิ
๔๕	โรงเรียนบ้านเสาหงษ์	ท่าขนุน	ทองผาภูมิ
๔๖	หน่วยพิทักษ์อุทยานแห่งชาติ ที่ ทก. ๔ (ผาอัน)	ท่าขนุน	ทองผาภูมิ
๔๗	โรงเรียนบ้านวังผาตาด	หินดาด	ทองผาภูมิ
๔๘	โรงเรียนวัดหินดาด (บ้านหินดาด)	หินดาด	ทองผาภูมิ
๔๙	ฐานปฏิบัติการป้องกันรักษาป่า ที่ ๒ (พุดอง)	ลั่นถัน	ทองผาภูมิ
๕๐	โรงเรียนบ้านหนองเจริญ	ลั่นถัน	ทองผาภูมิ
๕๑	โรงเรียนวัดใหม่ดงสัก	ไทรโยค	ไทรโยค
๕๒	โรงเรียนไทรโยคใหญ่	ไทรโยค	ไทรโยค

บัญชีรายชื่อสำนักงานในพื้นที่พิเศษ

๒. จังหวัดกาญจนบุรี

ลำดับที่	สำนักงาน	ตำบล	อำเภอ / กิ่งอำเภอ
๕๓	โรงเรียนบ้านแก่งประหลอม	ไทรโยค	ไทรโยค
๕๔	โรงเรียนบ้านทุ่งก่าง่าง	ไทรโยค	ไทรโยค
๕๕	โรงเรียนบ้านถ้ำดาวดิงส์	ไทรโยค	ไทรโยค
๕๖	โรงเรียนบ้านแก่งจ้อ	ไทรโยค	ไทรโยค
๕๗	โรงเรียนบ้านท่าทุ่งนา	ไทรโยค	ไทรโยค
๕๘	โรงเรียนสมเด็จพระปิยมหาราชรมณียเขต	ไทรโยค	ไทรโยค
๕๙	หน่วยพิทักษ์อุทยานฯ ไทรโยค ที่ ทย. ๒ (ถ้ำดาวดิงส์)	ไทรโยค	ไทรโยค
๖๐	หน่วยพิทักษ์อุทยานฯ ไทรโยค ที่ ทย. ๕ (แม่น้ำน้อย)	ไทรโยค	ไทรโยค
๖๑	หน่วยพิทักษ์อุทยานฯ ไทรโยค ที่ ทย. ๘ (เขารวก)	ไทรโยค	ไทรโยค
๖๒	หน่วยพิทักษ์อุทยานแห่งชาติเอราวัณ ที่ อว. ๗ (หนองบอน)	ไทรโยค	ไทรโยค
๖๓	อุทยานแห่งชาติไทรโยค	ไทรโยค	ไทรโยค
๖๔	โรงเรียนบ้านหาดจิว	ท่าเสา	ไทรโยค
๖๕	หน่วยพิทักษ์อุทยานฯ ไทรโยค ที่ ทย. ๑ (ไทรโยคน้อย)	ท่าเสา	ไทรโยค
๖๖	หน่วยพิทักษ์อุทยานแห่งชาติเอราวัณ ที่ อว. ๖ (มะตูม)	ท่าเสา	ไทรโยค
๖๗	หน่วยพิทักษ์อุทยานแห่งชาติเอราวัณ ที่ อว. ๓ (วังบาดาล)	ท่าเสา	ไทรโยค
๖๘	โรงเรียนบ้านเขาพัง	วังกระแจะ	ไทรโยค
๖๙	โรงเรียนบ้านเขาช้าง	วังกระแจะ	ไทรโยค
๗๐	โรงเรียนบ้านสารวัตร	วังกระแจะ	ไทรโยค
๗๑	โรงเรียนบ้านแก่งระเบิด	วังกระแจะ	ไทรโยค
๗๒	โรงเรียนบ้านวังกระแจะ	วังกระแจะ	ไทรโยค
๗๓	หน่วยพิทักษ์อุทยานฯ ไทรโยค ที่ ทย. ๓ (ถ้ำละว้า)	วังกระแจะ	ไทรโยค
๗๔	หน่วยพิทักษ์อุทยานฯ ไทรโยค ที่ ทย. ๔ (บ้องตี้)	วังกระแจะ	ไทรโยค
๗๕	หน่วยพิทักษ์อุทยานฯ ไทรโยค ที่ ทย. ๖ (เขาพลู)	วังกระแจะ	ไทรโยค
๗๖	หน่วยพิทักษ์อุทยานฯ ไทรโยค ที่ ทย. ๗ (น้ำวน)	วังกระแจะ	ไทรโยค
๗๗	หน่วยพิทักษ์อุทยานฯ ไทรโยค ที่ ทย. ๙ (โป่งไข่)	วังกระแจะ	ไทรโยค
๗๘	มาลาเรียคลินิกบ้านต้นมะม่วง	วังกระแจะ	ไทรโยค

บัญชีรายชื่อสำนักงานในพื้นที่พิเศษ

๒. จังหวัดกาญจนบุรี

ลำดับที่	สำนักงาน	ตำบล	อำเภอ / กิ่งอำเภอ
๗๙	โรงเรียน ตชด.บ้านบ้องตี้ล่าง	บ้องตี้	ไทรโยค
๘๐	โรงเรียนบ้านบ้องตี้	บ้องตี้	ไทรโยค
๘๑	มาลาเรียคลินิกบ้านบ้องตี้	บ้องตี้	ไทรโยค
๘๒	โรงเรียนสมาคมไทย-ออสเตรเลีย	ศรีมิ่งคล	ไทรโยค
๘๓	โรงเรียนบ้านหนองปลาชิว	ศรีมิ่งคล	ไทรโยค
๘๔	โรงเรียนบ้านทุ่งเรือโกสณ	ศรีมิ่งคล	ไทรโยค
๘๕	โรงเรียนบ้านห้วยกะทะทอง	ศรีมิ่งคล	ไทรโยค
๘๖	โรงเรียนบ้านหินดาด	ศรีมิ่งคล	ไทรโยค
๘๗	โรงเรียนบ้านท่ามะเดื่อ	ศรีมิ่งคล	ไทรโยค
๘๘	โรงเรียนบ้านยางโทน	ศรีมิ่งคล	ไทรโยค
๘๙	โรงเรียนบ้านพุพรหม	หนองกุ่ม	บ่อพลอย
๙๐	โรงพยาบาลส่งเสริมสุขภาพตำบลบ้านพุพรหม	หนองกุ่ม	บ่อพลอย
๙๑	โรงเรียนบ้านสามยอด	ช่องด่าน	บ่อพลอย
๙๒	โรงเรียนบ้านเขาแดง	ช่องด่าน	บ่อพลอย
๙๓	โรงพยาบาลส่งเสริมสุขภาพตำบลบ้านสามยอด	ช่องด่าน	บ่อพลอย
๙๔	โรงเรียนบ้านห้วยน้ำขาว	บ้านเก่า	เมือง
๙๕	โรงเรียนบ้านตะเคียนงาม	บ้านเก่า	เมือง
๙๖	โรงเรียนพัฒนพงศ์	บ้านเก่า	เมือง
๙๗	โรงเรียนหนองบ้านเก่าสามัคคี	บ้านเก่า	เมือง
๙๘	โรงเรียนบ้านทุ่งศาลา	บ้านเก่า	เมือง
๙๙	โรงเรียนตำรวจตระเวนชายแดนบ้านประตูด่าน	บ้านเก่า	เมือง
๑๐๐	โรงพยาบาลส่งเสริมสุขภาพตำบลบ้านห้วยน้ำขาว	บ้านเก่า	เมือง
๑๐๑	โรงพยาบาลส่งเสริมสุขภาพตำบลบ้านตะเคียนงาม	บ้านเก่า	เมือง
๑๐๒	โรงพยาบาลส่งเสริมสุขภาพตำบลบ้านพุน้ำร้อน	บ้านเก่า	เมือง
๑๐๓	โรงพยาบาลส่งเสริมสุขภาพตำบลบ้านลำทหาร	บ้านเก่า	เมือง
๑๐๔	มาลาเรียคลินิกบ้านพุน้ำร้อน	บ้านเก่า	เมือง

บัญชีรายชื่อสำนักงานในพื้นที่พิเศษ

๒. จังหวัดกาญจนบุรี

ลำดับที่	สำนักงาน	ตำบล	อำเภอ / กิ่งอำเภอ
๑๐๕	มาลาเรียคลินิกบ้านห้วยน้ำขาว	บ้านเก่า	เมือง
๑๐๖	หน่วยพิทักษ์อุทยานแห่งชาติเอราวัณ ที่ อว. ๔ (ทับศิลา)	ช่องสะเดา	เมือง
๑๐๗	หน่วยพิทักษ์อุทยานแห่งชาติเอราวัณ ที่ อว. ๕ (ผาลั่น)	ช่องสะเดา	เมือง
๑๐๘	โรงเรียนบ้านหนองใหญ่	หนองปลิง	เลาขวัญ
๑๐๙	โรงเรียนบ้านน้ำพุ	เขาโจด	ศรีสวัสดิ์
๑๑๐	โรงเรียนบ้านสามหลัง	เขาโจด	ศรีสวัสดิ์
๑๑๑	หน่วยป้องกันรักษาป่า ที่ กจ. ๑๓ (แสงบ่า)	เขาโจด	ศรีสวัสดิ์
๑๑๒	อุทยานแห่งชาติเฉลิมรัตนโกสินทร์	เขาโจด	ศรีสวัสดิ์
๑๑๓	หน่วยประสานงานป้องกันและปราบปรามการทำลาย ทรัพยากรป่าไม้ (นปม.) ประจำจังหวัดกาญจนบุรี	เขาโจด	ศรีสวัสดิ์
๑๑๔	สถานีควบคุมไฟป่าเขื่อนศรีนครินทร์	เขาโจด	ศรีสวัสดิ์
๑๑๕	มาลาเรียคลินิกบ้านตีนตก	เขาโจด	ศรีสวัสดิ์
๑๑๖	โรงเรียนบ้านองหลุ	นาสวน	ศรีสวัสดิ์
๑๑๗	โรงเรียนบ้านนาสวน	นาสวน	ศรีสวัสดิ์
๑๑๘	โรงเรียนวัดถ้ำอึ้ง	นาสวน	ศรีสวัสดิ์
๑๑๙	โรงเรียนบ้านองสิต	นาสวน	ศรีสวัสดิ์
๑๒๐	โรงเรียนบ้านบนเขาแก่งเรียง	ท่ากระดาน	ศรีสวัสดิ์
๑๒๑	หน่วยพิทักษ์อุทยานแห่งชาติเอราวัณ ที่ อว. ๑ (ถ้ำพระธาตุ)	ท่ากระดาน	ศรีสวัสดิ์
๑๒๒	หน่วยพิทักษ์อุทยานแห่งชาติเอราวัณ ที่ อว. ๘ (ลำตัน)	ท่ากระดาน	ศรีสวัสดิ์
๑๒๓	โรงเรียนบ้านน้ำมุด	แม่กระบุง	ศรีสวัสดิ์
๑๒๔	โรงเรียนบ้านต้นมะพร้าว	แม่กระบุง	ศรีสวัสดิ์
๑๒๕	หน่วยพิทักษ์อุทยานแห่งชาติเอราวัณ ที่ อว. ๒ (ปลายดินสอ)	แม่กระบุง	ศรีสวัสดิ์
๑๒๖	มาลาเรียคลินิกบ้านต้นมะพร้าว	แม่กระบุง	ศรีสวัสดิ์
๑๒๗	โรงเรียนบ้านพุน้ำเปรี้ยว	ด่านแม่แฉลบ	ศรีสวัสดิ์
๑๒๘	โรงเรียนบ้านท่าสนุ่น	ด่านแม่แฉลบ	ศรีสวัสดิ์
๑๒๙	อุทยานแห่งชาติเขื่อนศรีนครินทร์	ด่านแม่แฉลบ	ศรีสวัสดิ์



บัญชีรายชื่อสำนักงานในพื้นที่พิเศษ

๒. จังหวัดกาญจนบุรี

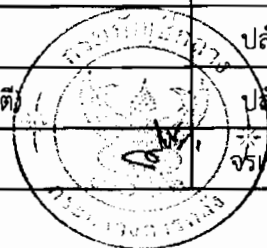
ลำดับที่	สำนักงาน	ตำบล	อำเภอ / กิ่งอำเภอ
๑๓๐	โรงเรียนบ้านชองกาเรีย (สาขาพระเจดีย์)	หนองลู	สังขละบุรี
๑๓๑	โรงเรียนบ้านชองกาเรีย	หนองลู	สังขละบุรี
๑๓๒	โรงเรียนบ้านห้วยกบ	หนองลู	สังขละบุรี
๑๓๓	โรงพยาบาลส่งเสริมสุขภาพตำบลบ้านชองกาเรีย	หนองลู	สังขละบุรี
๑๓๔	โรงพยาบาลส่งเสริมสุขภาพตำบลบ้านพระเจดีย์สามองค์	หนองลู	สังขละบุรี
๑๓๕	โรงพยาบาลส่งเสริมสุขภาพตำบลบ้านเวียงคุด	หนองลู	สังขละบุรี
๑๓๖	โรงพยาบาลส่งเสริมสุขภาพตำบลบ้านใหม่พัฒนา	หนองลู	สังขละบุรี
๑๓๗	ด่านควบคุมโรคติดต่อระหว่างประเทศสังขละบุรี	หนองลู	สังขละบุรี
๑๓๘	ด่านกักกันสัตว์กาญจนบุรี	หนองลู	สังขละบุรี
๑๓๙	ศูนย์ส่งเสริมการเกษตรที่สูงจังหวัดกาญจนบุรี	หนองลู	สังขละบุรี
๑๔๐	หน่วยป้องกันรักษาป่า ที่ กจ. ๕ (ชองกาเรีย)	หนองลู	สังขละบุรี
๑๔๑	ด่านตรวจคนเข้าเมืองสังขละบุรี	หนองลู	สังขละบุรี
๑๔๒	ด่านศุลกากรสังขละบุรี	หนองลู	สังขละบุรี
๑๔๓	หน่วยจัดการต้นน้ำชองกาเรีย	หนองลู	สังขละบุรี
๑๔๔	โรงเรียนบ้านใหม่พัฒนา	หนองลู	สังขละบุรี
๑๔๕	โรงเรียนบ้านห้วยมาลัย	หนองลู	สังขละบุรี
๑๔๖	โรงเรียนวัดวังแก้วเวการาม	หนองลู	สังขละบุรี
๑๔๗	โรงเรียนอนุบาลสังขละบุรี	หนองลู	สังขละบุรี
๑๔๘	โรงเรียนอุดมสิทธิศึกษา	หนองลู	สังขละบุรี
๑๔๙	สำนักงานสรรพากรพื้นที่สาขาสังขละบุรี	หนองลู	สังขละบุรี
๑๕๐	หน่วยจัดการต้นน้ำยางโตน	หนองลู	สังขละบุรี
๑๕๑	สี่ตึกอำเภอสังขละบุรี	หนองลู	สังขละบุรี
๑๕๒	ห้องถิ่นอำเภอสังขละบุรี	หนองลู	สังขละบุรี
๑๕๓	สาธารณสุขอำเภอ	หนองลู	สังขละบุรี
๑๕๔	เกษตรอำเภอสังขละบุรี	หนองลู	สังขละบุรี
๑๕๕	ตำรวจภูธรสังขละบุรี	หนองลู	สังขละบุรี



บัญชีรายชื่อสำนักงานในพื้นที่พิเศษ

๒. จังหวัดกาญจนบุรี


ลำดับที่	สำนักงาน	ตำบล	อำเภอ / กิ่งอำเภอ
๑๕๖	ที่ว่าการอำเภอสังขละบุรี	หนองลู	สังขละบุรี
๑๕๗	พัฒนาชุมชนอำเภอสังขละบุรี	หนองลู	สังขละบุรี
๑๕๘	ปศุสัตว์สังขละบุรี	หนองลู	สังขละบุรี
๑๕๙	หน่วยควบคุมโรคติดต่อฯ โดยแมลงที่ ๔.๑.๙	หนองลู	สังขละบุรี
๑๖๐	หน่วยพิทักษ์อุทยานฯ เขาแหลม ที่ ปช. ๗ (ห้วยองค์พระ)	หนองลู	สังขละบุรี
๑๖๑	หน่วยพิทักษ์อุทยานฯ เขาแหลม ที่ ปช. ๑๒ (หนองกุ่ม)	หนองลู	สังขละบุรี
๑๖๒	หน่วยพิทักษ์อุทยานแห่งชาติทองผาภูมิ ทก. ๗ (เวียงคะตี)	หนองลู	สังขละบุรี
๑๖๓	สถานบริการสาธารณสุขชุมชนบ้านจะแก	ไล่โว่	สังขละบุรี
๑๖๔	โรงเรียนบ้านหินตั้ง	ไล่โว่	สังขละบุรี
๑๖๕	โรงเรียนบ้านกอม่องทะเล	ไล่โว่	สังขละบุรี
๑๖๖	โรงพยาบาลส่งเสริมสุขภาพตำบลบ้านกอม่องทะเล	ไล่โว่	สังขละบุรี
๑๖๗	โรงเรียนบ้านยางขาว	ปรังเผล	สังขละบุรี
๑๖๘	สถานีอนามัยบ้านยางขาว	ปรังเผล	สังขละบุรี
๑๖๙	โรงเรียนบ้านท่าดินแดง	ปรังเผล	สังขละบุรี
๑๗๐	หน่วยควบคุมโรคติดต่อฯ โดยแมลงที่ ๔.๑.๘	ปรังเผล	สังขละบุรี
๑๗๑	หน่วยพิทักษ์อุทยานฯ เขาแหลม ที่ ปช. ๑๑ (ผาม้าง)	ปรังเผล	สังขละบุรี
๑๗๒	อุทยานแห่งชาติเขาแหลม	ปรังเผล	สังขละบุรี
๑๗๓	หน่วยพิทักษ์อุทยานฯ เขาแหลม ที่ ปช. ๕ (ลิเจีย)	ปลังเผล	สังขละบุรี
๑๗๔	หน่วยพิทักษ์อุทยานฯ เขาแหลม ที่ ปช. ๒ (แม่น้ำรันตี)	ปลังเผล	สังขละบุรี
๑๗๕	มาลาเรียคลินิกบ้านพัฒนา	จรูญเฝือก	ด่านมะขามเตี้ย



บัญชีรายชื่อสำนักงานในพื้นที่พิเศษ

๓. จังหวัดกาฬสินธุ์

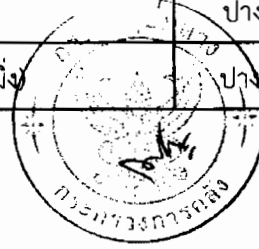
ลำดับที่	สำนักงาน	ตำบล	อำเภอ/กิ่งอำเภอ
๑	โรงเรียนบ้านท่างาม (สาขาดานเม็ก)	สำราญ	สามชัย



บัญชีรายชื่อสำนักงานในพื้นที่พิเศษ

๔. จังหวัดกำแพงเพชร

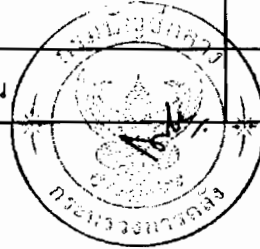
ลำดับที่	สำนักงาน	ตำบล	อำเภอ/กิ่งอำเภอ
๑	โรงเรียนบ้านหนองแดน สาขาบ้านโละโละ	โกสัมพี	โกสัมพีนคร
๒	โรงเรียนบ้านคลองมดแดง สาขาป่าคา	โป่งน้ำร้อน	คลองลาน
๓	อุทยานแห่งชาติแม่วงก์	ปางตาไว	ปางศิลาทอง
๔	หน่วยพิทักษ์อุทยานแห่งชาติแม่วงก์ ที่ มว.๖ (ซับต้ามิ่ง)	ปางมะค่า	ชาณุวรลักษบุรี



บัญชีรายชื่อสำนักงานในพื้นที่พิเศษ

๕. จังหวัดขอนแก่น

ลำดับที่	สำนักงาน	ตำบล	อำเภอ/กิ่งอำเภอ
๑	โรงเรียนบ้านเขาวง (ตาดฟ้า - ดงสะคร่าน)	วังสาวป	ภูผาม่าน
๒	โรงพยาบาลส่งเสริมสุขภาพตำบลบ้านดงสะคร่าน	วังสาวป	ภูผาม่าน



บัญชีรายชื่อสำนักงานในพื้นที่พิเศษ

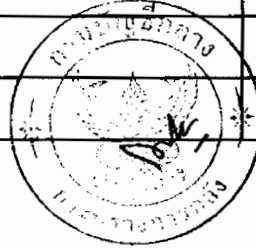
๖. จังหวัดจันทบุรี

ลำดับที่	สำนักงาน	ตำบล	อำเภอ / กิ่งอำเภอ
๑	หน่วยพิทักษ์ป่าคลองตาขัน	ทับไทร	โป่งน้ำร้อน
๒	โรงเรียนบ้านเขาหอม	โป่งน้ำร้อน	โป่งน้ำร้อน
๓	โรงเรียนบ้านสามสิบพัฒนา	โป่งน้ำร้อน	โป่งน้ำร้อน
๔	โรงเรียนบ้านทรัพย์ประเมิน	โป่งน้ำร้อน	โป่งน้ำร้อน
๕	หน่วยพิทักษ์ป่าเขาตาอง	โป่งน้ำร้อน	โป่งน้ำร้อน
๖	โรงเรียนวัดผักกาด	คลองใหญ่	โป่งน้ำร้อน
๗	โรงเรียนบ้านหนองบอน	คลองใหญ่	โป่งน้ำร้อน
๘	โรงเรียนบ้านป่าวิไล	คลองใหญ่	โป่งน้ำร้อน
๙	โรงเรียนบ้านคลองใหญ่	คลองใหญ่	โป่งน้ำร้อน
๑๐	โรงเรียนบ้านเนินดินแดง	เทพนิมิต	โป่งน้ำร้อน
๑๑	โรงเรียนบ้านแหลม	เทพนิมิต	โป่งน้ำร้อน
๑๒	โรงเรียนบ้านคลองบอน	หนองตากง	โป่งน้ำร้อน
๑๓	โรงเรียนราษฎร์พัฒนาสามัคคี	หนองตากง	โป่งน้ำร้อน
๑๔	โรงเรียนบ้านนาสนาดก	หนองตากง	โป่งน้ำร้อน
๑๕	โรงเรียนบ้านคลองคต	หนองตากง	โป่งน้ำร้อน
๑๖	สถานีอนามัยบ้านคลองบอน	หนองตากง	โป่งน้ำร้อน
๑๗	โรงเรียนบ้านโป่งเจริญชัย	ทับช้าง	สอยดาว
๑๘	หน่วยพิทักษ์ป่าคลองพอก	ทับช้าง	สอยดาว
๑๙	หน่วยพิทักษ์ป่าคลองพระสะทึง	ปะตง	สอยดาว
๒๐	หน่วยพิทักษ์ป่าทุ่งพล	ฉม้น	มะขาม
๒๑	หน่วยพิทักษ์ป่าคลองน้ำแห้ง	จันทเฉลิม	เขาคิชฌกูฏ
๒๒	โรงเรียนวัดเกาะจิก	บางชัน	ขลุง
๒๓	โรงเรียนวัดบางชัน	บางชัน	ขลุง
๒๔	สถานีอนามัยบ้านเกาะจิก	บางชัน	ขลุง
๒๕	สถานีอนามัยตำบลบางชัน	บางชัน	ขลุง
๒๖	หน่วยพิทักษ์ป่าเขาแหลม	ขุนซ่อง	แก่งหางแมว
๒๗	โรงเรียนบ้านคลองครก	พวา	แก่งหางแมว

บัญชีรายชื่อสำนักงานในพื้นที่พิเศษ

๗. จังหวัดฉะเชิงเทรา

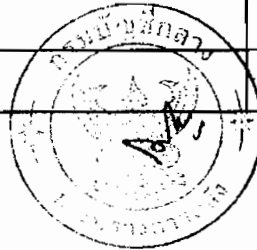
ลำดับที่	สำนักงาน	ตำบล	อำเภอ/กิ่งอำเภอ
๑	โรงเรียนบ้านหนองปลาชีว	ท่าตะเกียบ	ท่าตะเกียบ
๒	โรงเรียนบ้านอ่างเสือดำ	ท่าตะเกียบ	ท่าตะเกียบ



บัญชีรายชื่อสำนักงานในพื้นที่พิเศษ

๘. จังหวัดชัยภูมิ


ลำดับที่	สำนักงาน	ตำบล	อำเภอ/กิ่งอำเภอ
๑	โรงเรียนบ้านหินฝนวิทยาคม	นางายงหลัก	เทพสถิต
๒	โรงเรียนบ้านนาประชาสัมพันธ์ สาขาห้วยน้อย	นางายงหลัก	เทพสถิต
๓	โรงเรียนบ้านนาประชาสัมพันธ์ สาขาโคกอนุ	นางายงหลัก	เทพสถิต
๔	โรงเรียนบ้านยางเตี้ยโคกวัง สาขาบ้านหนองหินฯ	วะตะแบก	เทพสถิต
๕	โรงเรียนบ้านบุญนวน	ซับใหญ่	ซับใหญ่
๖	โรงเรียนบ้านตาครินทอง	ธาตุดอง	ภูเขียว
๗	เขตรักษาพันธุ์สัตว์ป่าภูเขียว	ทุ่งลุยลาย	คอนสาร
๘	หน่วยพิทักษ์ป่าถ้ำผาพิพย์	ถ้ำวัวแดง	หนองบัวแดง
๙	หน่วยพิทักษ์ป่าหินเหิบ	แหลมทอง	ภักดีชุมพล



บัญชีรายชื่อสำนักงานในพื้นที่พิเศษ

๙. จังหวัดชุมพร


ลำดับที่	สำนักงาน	ตำบล	อำเภอ/กิ่งอำเภอ
๑	โรงเรียนบ้านบางไม้แก้วประชาสามัคคี	รับร่อ	ท่าแซะ
๒	โรงเรียนบ้านดอนเคี่ยม	รับร่อ	ท่าแซะ
๓	โรงเรียนบ้านหาดโน	รับร่อ	ท่าแซะ
๔	โรงเรียนบ้านรับร่อ	รับร่อ	ท่าแซะ
๕	โรงเรียนบ้านทรายขาว	สองพี่น้อง	ท่าแซะ
๖	โรงพยาบาลส่งเสริมสุขภาพตำบลบ้านห้วยทรายขาว	สองพี่น้อง	ท่าแซะ
๗	โรงเรียนบ้านเหมืองทอง	สลุย	ท่าแซะ
๘	โรงเรียนบ้านธรรมเจริญ	หงษ์เจริญ	ท่าแซะ
๙	โรงเรียนบ้านท่าลานทอง	คูริง	ท่าแซะ
๑๐	โรงเรียนบ้านหาดส้มแป้น	ท่าข้าม	ท่าแซะ
๑๑	โรงเรียนบ้านพังทหา	ปังหวาน	พะโต๊ะ
๑๒	โรงเรียนบ้านไชยราช	เขาไชยราช	ปะทิว
๑๓	สำนักงานประชากรเกาะมัดโพน	ปากน้ำชุมพร	เมือง



บัญชีรายชื่อสำนักงานในพื้นที่พิเศษ

๑๐. จังหวัดเชียงราย

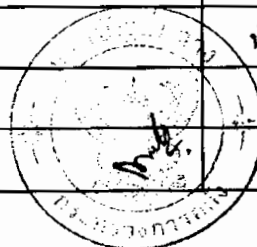
ลำดับที่	สำนักงาน	ตำบล	อำเภอ / กิ่งอำเภอ
๑	โรงเรียนบ้านสองพี่น้อง	ริมโขง	เชียงของ
๒	โรงพยาบาลส่งเสริมสุขภาพตำบลบ้านสองพี่น้อง	ริมโขง	เชียงของ
๓	สวนป่าห้วยทรายมาน	ริมโขง	เชียงของ
๔	วนอุทยานห้วยทรายมาน	ริมโขง	เชียงของ
๕	วนอุทยานห้วยน้ำช้าง	สถาน	เชียงของ
๖	วนอุทยานน้ำตกขุนน้ำยาบ	แม่เงิน	เชียงแสน
๗	วนอุทยานน้ำตกวังธารทอง	แม่เงิน	เชียงแสน
๘	สถานีพัฒนาการเกษตรที่สูงบ้านธารทองตามพระราชดำริ	แม่เงิน	เชียงแสน
๙	โรงเรียนบ้านดอยสะโง๊ะ	ศรีดอนมูล	เชียงแสน
๑๐	โรงพยาบาลส่งเสริมสุขภาพตำบลบ้านดอยสะโง๊ะ	ศรีดอนมูล	เชียงแสน
๑๑	โรงเรียนบ้านขุนห้วยไคร้	ตำบลเต่า	เทิง
๑๒	โรงเรียนบ้านแผ่นดินทอง	ตำบลเต่า	เทิง
๑๓	โรงเรียนบ้านร่มโพธิ์ไทย	ตำบลเต่า	เทิง
๑๔	โรงเรียนบ้านร่มโพธิ์ไทย (ห้องเรียนบ้านพิทักษ์ไทย)	ตำบลเต่า	เทิง
๑๕	โรงเรียนบ้านร่มโพธิ์ไทย (ห้องเรียนบ้านร่มโพธิ์ทอง)	ตำบลเต่า	เทิง
๑๖	โรงเรียนบ้านร่มโพธิ์ไทย (ห้องเรียนบ้านร่มฟ้าไทย)	ตำบลเต่า	เทิง
๑๗	โรงเรียนบ้านร่มโพธิ์ไทย สาขาขุนต้า	ตำบลเต่า	เทิง
๑๘	โรงเรียนบ้านรักแผ่นดิน	ตำบลเต่า	เทิง
๑๙	โรงเรียนบ้านราษฎร์ภักดี	ตำบลเต่า	เทิง
๒๐	โรงพยาบาลส่งเสริมสุขภาพตำบลบ้านรักแผ่นดิน	ตำบลเต่า	เทิง
๒๑	สถานีอนามัยบ้านร่มโพธิ์ไทย	ตำบลเต่า	เทิง
๒๒	วนอุทยานภูชี้ฟ้า	ตำบลเต่า	เทิง
๒๓	ศูนย์ส่งเสริมการเกษตรที่สูงดอยผาหม่น	ตำบลเต่า	เทิง
๒๔	สถานีควบคุมไฟป่าภูชี้ฟ้า	ตำบลเต่า	เทิง
๒๕	โรงเรียนบ้านใหม่สุขสันต์	ตาดควัน	พญาเม็งราย



บัญชีรายชื่อสำนักงานในพื้นที่พิเศษ

๑๐. จังหวัดเชียงราย

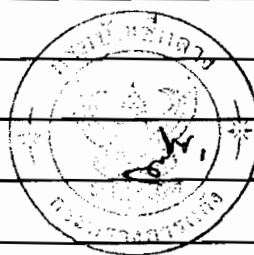
ลำดับที่	สำนักงาน	ตำบล	อำเภอ / กิ่งอำเภอ
๒๖	โรงเรียนบ้านใหม่สุขสันต์ สาขามูเซอ	ตาดควัน	พญาเม็งราย
๒๗	โรงเรียนริมวัง ๑	ป่าหุ้ง	พาน
๒๘	โรงเรียนริมวัง ๒	ป่าหุ้ง	พาน
๒๙	โรงพยาบาลส่งเสริมสุขภาพตำบลบ้านจัวเฒ่า	ป่าหุ้ง	พาน
๓๐	หน่วยจัดการต้นน้ำแม่งา	ป่าหุ้ง	พาน
๓๑	โรงเรียนบ้านโป่งน้ำร้อน	ดอยฮาง	เมือง
๓๒	โรงเรียนผาขาวพัฒนาวิทยา	แม่ยาว	เมือง
๓๓	โรงพยาบาลส่งเสริมสุขภาพตำบลบ้านพนาสวรรค์	แม่ยาว	เมือง
๓๔	สถานีพัฒนาการเกษตรที่สูงตามพระราชดำริดอยบ่อ (เกษตรที่สูง)	แม่ยาว	เมือง
๓๕	สถานีพัฒนาการเกษตรที่สูงตามพระราชดำริดอยบ่อ (อนุรักษ์)	แม่ยาว	เมือง
๓๖	โรงเรียนบ้านกนกน้อยวิทยา	ห้วยชมภู	เมือง
๓๗	โรงเรียนบ้านจะคือ	ห้วยชมภู	เมือง
๓๘	โรงเรียนบ้านปางขอน	ห้วยชมภู	เมือง
๓๙	โรงเรียนบ้านผาลั้ง	ห้วยชมภู	เมือง
๔๐	โรงเรียนบ้านห้วยชมภู	ห้วยชมภู	เมือง
๔๑	โรงเรียนบ้านห้วยแม่เสียม	ห้วยชมภู	เมือง
๔๒	โรงเรียนแม่มอญวิทยา	ห้วยชมภู	เมือง
๔๓	โรงพยาบาลส่งเสริมสุขภาพตำบลห้วยชมภู	ห้วยชมภู	เมือง
๔๔	โรงพยาบาลส่งเสริมสุขภาพตำบลบ้านปางขอน	ห้วยชมภู	เมือง
๔๕	สถานีอนามัยบ้านจะคือ	ห้วยชมภู	เมือง
๔๖	สถานีพัฒนาการเกษตรที่สูงบ้านปางขอนตามพระราชดำริ (เกษตรที่สูง)	ห้วยชมภู	เมือง
๔๗	สถานีพัฒนาการเกษตรที่สูงบ้านปางขอนตามพระราชดำริ (อนุรักษ์)	ห้วยชมภู	เมือง
๔๘	หน่วยจัดการต้นน้ำแม่ส้าน	ห้วยชมภู	เมือง
๔๙	โรงเรียนบ้านรวมใจ	ป่าตึง	แม่จัน
๕๐	โรงเรียนบ้านสันติสุข	ป่าตึง	แม่จัน



บัญชีรายชื่อสำนักงานในพื้นที่พิเศษ

๑๐. จังหวัดเชียงราย

ลำดับที่	สำนักงาน	ตำบล	อำเภอ / กิ่งอำเภอ
๕๑	โรงพยาบาลส่งเสริมสุขภาพตำบลบ้านสันติสุข	ป่าตึง	แม่จัน
๕๒	โครงการพัฒนาป่าไม้ตามแนวพระราชดำริบ้านสันติสุข	ป่าตึง	แม่จัน
๕๓	โรงเรียนบ้านจะดี	เทอดไทย	แม่ฟ้าหลวง
๕๔	โรงเรียนบ้านเทอดไทย	เทอดไทย	แม่ฟ้าหลวง
๕๕	โรงเรียนบ้านปางมะหัน	เทอดไทย	แม่ฟ้าหลวง
๕๖	โรงเรียนบ้านผาจี	เทอดไทย	แม่ฟ้าหลวง
๕๗	โรงเรียนบ้านพญาไพร	เทอดไทย	แม่ฟ้าหลวง
๕๘	โรงเรียนบ้านแม่หม้อ	เทอดไทย	แม่ฟ้าหลวง
๕๙	โรงเรียนบ้านห้วยอื่น	เทอดไทย	แม่ฟ้าหลวง
๖๐	โรงเรียนพญาไพรไตรมิตร	เทอดไทย	แม่ฟ้าหลวง
๖๑	โรงเรียนสามัคคีพัฒนา	เทอดไทย	แม่ฟ้าหลวง
๖๒	โรงเรียน ตชด. บำรุงที่ ๘๗	เทอดไทย	แม่ฟ้าหลวง
๖๓	โรงพยาบาลส่งเสริมสุขภาพตำบลบ้านเทอดไทย	เทอดไทย	แม่ฟ้าหลวง
๖๔	โรงพยาบาลส่งเสริมสุขภาพตำบลพญาไพร	เทอดไทย	แม่ฟ้าหลวง
๖๕	สถานีอนามัยบ้านปางมะหันต์	เทอดไทย	แม่ฟ้าหลวง
๖๖	หน่วยจัดการต้นน้ำดอยปางหนู	เทอดไทย	แม่ฟ้าหลวง
๖๗	วนอุทยานสันผาพญาไพร	เทอดไทย	แม่ฟ้าหลวง
๖๘	โรงเรียนบ้านป่าขางนาเงิน	แม่ฟ้าหลวง	แม่ฟ้าหลวง
๖๙	โรงเรียน ตชด. ศรีสมวงศ์	แม่ฟ้าหลวง	แม่ฟ้าหลวง
๗๐	โรงพยาบาลส่งเสริมสุขภาพตำบลบ้านป่ายาง	แม่ฟ้าหลวง	แม่ฟ้าหลวง
๗๑	สถานีอนามัยบ้านสามัคคีใหม่	แม่ฟ้าหลวง	แม่ฟ้าหลวง
๗๒	สำนักงานเกษตร อ. แม่ฟ้าหลวง	แม่ฟ้าหลวง	แม่ฟ้าหลวง
๗๓	หน่วยจัดการต้นน้ำดอยตุง	แม่ฟ้าหลวง	แม่ฟ้าหลวง
๗๔	โรงเรียนบ้านกลาง	แม่สลองนอก	แม่ฟ้าหลวง
๗๕	โรงเรียนบ้านพนาสวรรค์	แม่สลองนอก	แม่ฟ้าหลวง



บัญชีรายชื่อสำนักงานในพื้นที่พิเศษ

๑๐. จังหวัดเชียงราย

ลำดับที่	สำนักงาน	ตำบล	อำเภอ / กิ่งอำเภอ
๗๖	โรงเรียนบ้านแม่เต๋อ	แม่สองนอก	แม่ฟ้าหลวง
๗๗	โรงเรียนบ้านสันติคีรี	แม่สองนอก	แม่ฟ้าหลวง
๗๘	โรงเรียนบ้านใหม่สันติ	แม่สองนอก	แม่ฟ้าหลวง
๗๙	โรงเรียนราษฎร์พัฒนา	แม่สองนอก	แม่ฟ้าหลวง
๘๐	โรงเรียนสันติคีรีวิทยาคม	แม่สองนอก	แม่ฟ้าหลวง
๘๑	โรงพยาบาลส่งเสริมสุขภาพตำบลบ้านธาตุ	แม่สองนอก	แม่ฟ้าหลวง
๘๒	สถานีอนามัยบ้านสันติคีรี	แม่สองนอก	แม่ฟ้าหลวง
๘๓	หน่วยจัดการต้นน้ำแม่สอง	แม่สองนอก	แม่ฟ้าหลวง
๘๔	โรงเรียนชุมชนศึกษา (บ้านแม่สะแลป)	แม่สองใน	แม่ฟ้าหลวง
๘๕	โรงเรียนดอยแสนใจ (ตชด. อนุสรณ์)	แม่สองใน	แม่ฟ้าหลวง
๘๖	โรงเรียนบ้านผาเตือ	แม่สองใน	แม่ฟ้าหลวง
๘๗	โรงเรียนบ้านมนตรีวิทยา	แม่สองใน	แม่ฟ้าหลวง
๘๘	โรงเรียนบ้านห้วยผึ้ง	แม่สองใน	แม่ฟ้าหลวง
๘๙	โรงเรียนบ้านห้วยหก	แม่สองใน	แม่ฟ้าหลวง
๙๐	โรงเรียนบ้านห้วยห้วยกป่าโซ	แม่สองใน	แม่ฟ้าหลวง
๙๑	โรงเรียนรัฐราษฎร์วิทยา	แม่สองใน	แม่ฟ้าหลวง
๙๒	โรงเรียน ตชด.บ้านนาโต่ (วปรอ. ๓๔๔ อุปลิมภ์)	แม่สองใน	แม่ฟ้าหลวง
๙๓	โรงเรียนตำรวจตระเวนชายแดนเจ้าพ่อหลวงอุปถัมภ์ ๓	แม่สองใน	แม่ฟ้าหลวง
๙๔	โรงพยาบาลแม่ฟ้าหลวง	แม่สองใน	แม่ฟ้าหลวง
๙๕	โรงพยาบาลส่งเสริมสุขภาพตำบลบ้านเล่าลื้อ	แม่สองใน	แม่ฟ้าหลวง
๙๖	โรงพยาบาลส่งเสริมสุขภาพตำบลบ้านสามแยก	แม่สองใน	แม่ฟ้าหลวง
๙๗	โรงพยาบาลส่งเสริมสุขภาพตำบลบ้านห้วยมู	แม่สองใน	แม่ฟ้าหลวง
๙๘	โรงพยาบาลส่งเสริมสุขภาพตำบลบ้านอาไ้ยะ	แม่สองใน	แม่ฟ้าหลวง
๙๙	หน่วยควบคุมโรคติดต่อฯ โดยแมลงที่ ๑๐.๓.๘ แม่ฟ้าหลวง	แม่สองใน	แม่ฟ้าหลวง
๑๐๐	ศูนย์ส่งเสริมการเกษตรที่สูงหัวแม่คำ	แม่สองใน	แม่ฟ้าหลวง



บัญชีรายชื่อสำนักงานในพื้นที่พิเศษ


๑๐. จังหวัดเชียงราย

ลำดับที่	สำนักงาน	ตำบล	อำเภอ / กิ่งอำเภอ
๑๐๑	สถานีพัฒนาการเกษตรที่สูงบ้านห้วยห้วยกป่าโซ ตามพระราชดำริ (เกษตรที่สูง)	แม่สลองใน	แม่ฟ้าหลวง
๑๐๒	สถานีพัฒนาการเกษตรที่สูงตามพระราชดำริ บ้านห้วยห้วยกป่าโซ (อนุรักษ์)	แม่สลองใน	แม่ฟ้าหลวง
๑๐๓	หน่วยจัดการต้นน้ำแม่คำ	แม่สลองใน	แม่ฟ้าหลวง
๑๐๔	วนอุทยานดอยหัวแม่คำ	แม่สลองใน	แม่ฟ้าหลวง
๑๐๕	โครงการพัฒนาป่าไม้ตามแนวพระราชดำริบ้านห้วยกระ	แม่สลองใน	แม่ฟ้าหลวง
๑๐๖	โรงเรียนบ้านแม่ตาแมว	เจดีย์หลวง	แม่สรวย
๑๐๗	โรงเรียนบ้านปางหก	ท่าก้อ	แม่สรวย
๑๐๘	โรงเรียนบ้านปางหลวง	ท่าก้อ	แม่สรวย
๑๐๙	โรงเรียนบ้านแม่ผักแหละ	ท่าก้อ	แม่สรวย
๑๑๐	โรงเรียนห้วยน้ำขุ่นวิทยา	ท่าก้อ	แม่สรวย
๑๑๑	โรงพยาบาลส่งเสริมสุขภาพตำบลบ้านห้วยน้ำขุ่น	ท่าก้อ	แม่สรวย
๑๑๒	ศูนย์ส่งเสริมการเกษตรที่สูงห้วยน้ำขุ่น	ท่าก้อ	แม่สรวย
๑๑๓	โครงการไฟฟ้าพลังน้ำห้วยน้ำขุ่น	ท่าก้อ	แม่สรวย
๑๑๔	โรงเรียนบ้านแม่ตาข้าง	ป่าแดด	แม่สรวย
๑๑๕	โรงเรียนบ้านห้วยหญ้าไซ	ป่าแดด	แม่สรวย
๑๑๖	โรงเรียนบ้านห้วยสะลักวิทยา (สาขานบ้านจะเก็ย)	ป่าแดด	แม่สรวย
๑๑๗	โครงการบ้านเล็กในป่าใหญ่บ้านห้วยหญ้าไซ ตามพระราชดำริ (อนุรักษ์)	ป่าแดด	แม่สรวย
๑๑๘	โครงการบ้านเล็กในป่าใหญ่บ้านห้วยหญ้าไซ ตามพระราชดำริ (เกษตรที่สูง)	ป่าแดด	แม่สรวย
๑๑๙	โรงเรียนบ้านป่าเมียงแม่พริก	แม่พริก	แม่สรวย
๑๒๐	โรงเรียนดอยเวียงวิทยา	วาวี	แม่สรวย
๑๒๑	โรงเรียนบ้านขุนสรวย	วาวี	แม่สรวย
๑๒๒	โรงเรียนบ้านดอยข้าง	วาวี	แม่สรวย
๑๒๓	โรงเรียนบ้านปางก๊ว	วาวี	แม่สรวย

บัญชีรายชื่อสำนักงานในพื้นที่พิเศษ

๑๐. จังหวัดเชียงราย

ลำดับที่	สำนักงาน	ตำบล	อำเภอ / กิ่งอำเภอ
๑๒๔	โรงเรียนบ้านผาแดงหลวง	วาวี	แม่สรวย
๑๒๕	โรงเรียนบ้านมังกาล่า	วาวี	แม่สรวย
๑๒๖	โรงเรียนบ้านแม่โงะเย้า	วาวี	แม่สรวย
๑๒๗	โรงเรียนบ้านเลาลี	วาวี	แม่สรวย
๑๒๘	โรงเรียนบ้านวาวี	วาวี	แม่สรวย
๑๒๙	โรงเรียนบ้านห้วยเกล้า	วาวี	แม่สรวย
๑๓๐	โรงเรียนบ้านห้วยซี้เหล็ก	วาวี	แม่สรวย
๑๓๑	โรงเรียนวาวีวิทยาคม	วาวี	แม่สรวย
๑๓๒	โรงเรียนโป่งกลางน้ำประชาสรรค์	วาวี	แม่สรวย
๑๓๓	โรงเรียนบ้านห้วยน้ำเย็น	วาวี	แม่สรวย
๑๓๔	โรงพยาบาลส่งเสริมสุขภาพตำบลบ้านดอยช้าง	วาวี	แม่สรวย
๑๓๕	โรงพยาบาลส่งเสริมสุขภาพตำบลวาวี	วาวี	แม่สรวย
๑๓๖	สถานีอนามัยบ้านโป่งกลางน้ำ	วาวี	แม่สรวย
๑๓๗	ศูนย์บริการวิชาการด้านพืชและปัจจัยการผลิตเชียงราย	วาวี	แม่สรวย
๑๓๘	โรงเรียนเวียงผาวิทยา	ศรีถ้อย	แม่สรวย
๑๓๙	หน่วยจัดการต้นน้ำแม่ยางมัน	ศรีถ้อย	แม่สรวย
๑๔๐	โรงเรียนบ้านผาศี	โป่งงาม	แม่สาย
๑๔๑	โรงพยาบาลส่งเสริมสุขภาพตำบลบ้านผาศี	โป่งงาม	แม่สาย
๑๔๒	โรงเรียนเจ้าพ่อหลวงอุปถัมภ์ ๕	เวียงพางคำ	แม่สาย
๑๔๓	โรงเรียนไตรมิตรวิทยา	ปอ	เวียงแก่น
๑๔๔	โรงเรียนบรรพตวิทยา	ปอ	เวียงแก่น
๑๔๕	โรงเรียนบ้านทรายทอง	ปอ	เวียงแก่น
๑๔๖	โรงเรียนบ้านผาแล	ปอ	เวียงแก่น
๑๔๗	โรงเรียนบ้านหนองเตา	ปอ	เวียงแก่น
๑๔๘	โรงเรียนบ้านห้วยคุ	ปอ	เวียงแก่น



บัญชีรายชื่อสำนักงานในพื้นที่พิเศษ

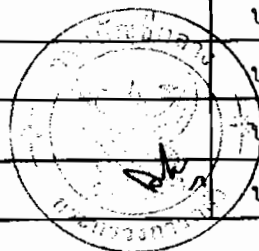
๑๐. จังหวัดเชียงราย

ลำดับที่	สำนักงาน	ตำบล	อำเภอ / กิ่งอำเภอ
๑๔๙	โรงเรียนบ้านห้วยทาน	ปอ	เวียงแก่น
๑๕๐	โรงพยาบาลส่งเสริมสุขภาพตำบลบ้านร่มฟ้าทอง	ปอ	เวียงแก่น
๑๕๑	โรงพยาบาลส่งเสริมสุขภาพตำบลบ้านผาตั้ง	ปอ	เวียงแก่น
๑๕๒	โรงพยาบาลส่งเสริมสุขภาพตำบลบ้านห้วยทาน	ปอ	เวียงแก่น
๑๕๓	โรงพยาบาลส่งเสริมสุขภาพตำบลบ้านผาแล	ปอ	เวียงแก่น
๑๕๔	สถานีบริการสาธารณสุขชุมชนบ้านปางปอ	ปอ	เวียงแก่น
๑๕๕	วนอุทยานถ้ำผาแล	ปอ	เวียงแก่น
๑๕๖	โรงเรียนห้วยหินลาดใน	บ้านโป่ง	เวียงป่าเป้า
๑๕๗	โรงเรียนบ้านทุ่งยาว	แม่เจดีย์	เวียงป่าเป้า
๑๕๘	โรงเรียนบ้านปางมะภาควิทยา	แม่เจดีย์	เวียงป่าเป้า
๑๕๙	โรงพยาบาลส่งเสริมสุขภาพตำบลบ้านปางมะภาค	แม่เจดีย์	เวียงป่าเป้า
๑๖๐	โรงเรียนบ้านเมืองน้อยยา	แม่เจดีย์ใหม่	เวียงป่าเป้า
๑๖๑	โรงเรียนบ้านขุนลาว	แม่เจดีย์ใหม่	เวียงป่าเป้า
๑๖๒	โรงเรียนบ้านห้วยโป่ง	แม่เจดีย์ใหม่	เวียงป่าเป้า
๑๖๓	โรงเรียนตอยเวียงผาพิทยาศาสตร์	เวียง	เวียงป่าเป้า
๑๖๔	โรงเรียนบ้านแม่ปุนหลวง	เวียง	เวียงป่าเป้า
๑๖๕	วนอุทยานน้ำตกแม่โท	เวียง	เวียงป่าเป้า
๑๖๖	ศูนย์ส่งเสริมการเกษตรที่สูงแม่ปุนหลวง	เวียง	เวียงป่าเป้า
๑๖๗	หน่วยจัดการต้นน้ำแม่ปุน	เวียง	เวียงป่าเป้า
๑๖๘	โรงเรียนบ้านปางมะขามป้อม	สันสลี	เวียงป่าเป้า
๑๖๙	โรงเรียนบ้านแม่ตะละ	สันสลี	เวียงป่าเป้า

บัญชีรายชื่อสำนักงานในพื้นที่พิเศษ

๑๑. จังหวัดเชียงใหม่


ลำดับที่	สำนักงาน	ตำบล	อำเภอ / กิ่งอำเภอ
๑	โรงเรียนศรีเนห์รู	ช้างเผือก	เมือง
๒	โรงเรียนบ้านบวกจั่น	โป่งแยง	แม่ริม
๓	โรงเรียนวัดประชาเกษม (น้ำซุ้ม-ห้วยกว้าง)	บ้านปาง	หางดง
๔	โรงเรียนเทพเสด็จวิทยา	เทพเสด็จ	ดอยสะเก็ด
๕	โรงเรียนบ้านผาหมอน	สบเปิง	แม่แตง
๖	โรงเรียนบ้านปางฮ่าง สาขาผาแตก	สบเปิง	แม่แตง
๗	หน่วยจัดการต้นน้ำแม่สลาหลวง	กี้ดช้าง	แม่แตง
๘	โรงเรียนบ้านแม่ไคร้	ป่าแป๋	แม่แตง
๙	โรงเรียนบ้านแม่म्म	ป่าแป๋	แม่แตง
๑๐	หน่วยจัดการต้นน้ำปางเสด็จ	ป่าแป๋	แม่แตง
๑๑	หน่วยจัดการต้นน้ำทุ่งจือ	ป่าแป๋	แม่แตง
๑๒	หน่วยจัดการต้นน้ำขุนแม่ยะ	ป่าแป๋	แม่แตง
๑๓	หน่วยจัดการต้นน้ำม่อนอังกะต	ป่าแป๋	แม่แตง
๑๔	โรงเรียนวัดบ้านเหล่า	เมืองก่าย	แม่แตง
๑๕	โรงเรียนบ้านกายน้อย	เมืองก่าย	แม่แตง
๑๖	โรงพยาบาลส่งเสริมสุขภาพตำบลบ้านออบ	เมืองก่าย	แม่แตง
๑๗	โรงเรียนบ้านแม่ปิง (สาขาบ้านขุนปิง)	แม่ปิง	พร้าว
๑๘	หน่วยจัดการต้นน้ำพร้าว	แม่แวน	พร้าว
๑๙	ศูนย์จัดการต้นน้ำที่ ๓	ป่าต๋ม	พร้าว
๒๐	หน่วยจัดการต้นน้ำแม่สะลม	ป่าต๋ม	พร้าว
๒๑	โรงเรียนบ้านนาคู่	แม่สาบ	สะเมิง
๒๒	โรงเรียนวัดปางเต็มสาขาบ้านขุนสาบ	แม่สาบ	สะเมิง
๒๓	โรงเรียนบ้านห้วยน้ำจาง	บ่อแก้ว	สะเมิง
๒๔	โรงเรียนบ้านแม่ตะละสาขาบ้านห้วยเต่า	บ่อแก้ว	สะเมิง
๒๕	โรงเรียนบ้านแม่ชะปุ	บ่อแก้ว	สะเมิง
๒๖	โรงเรียนบ้านบ่อแก้ว	บ่อแก้ว	สะเมิง
๒๗	โรงเรียนบ้านแม่ยางห้า สาขาเด่นฮ่อม	บ่อแก้ว	สะเมิง



บัญชีรายชื่อสำนักงานในพื้นที่พิเศษ

๑๑. จังหวัดเชียงใหม่

ลำดับที่	สำนักงาน	ตำบล	อำเภอ / กิ่งอำเภอ
๒๘	สถานีพัฒนาป่าไม้บ้านห้วยเต่า	บ่อแก้ว	สะเมิง
๒๙	โรงเรียนบ้านแม่ตะละ	ยังเมิน	สะเมิง
๓๐	โรงเรียนวัดยังเมิน	ยังเมิน	สะเมิง
๓๑	โรงเรียนบ้านปางขุม	ยังเมิน	สะเมิง
๓๒	โรงเรียนบ้านแม่แวง	ยังเมิน	สะเมิง
๓๓	โรงเรียนบ้านกิวเสื่อ	ยังเมิน	สะเมิง
๓๔	โครงการพัฒนาป่าไม้ตามแนวพระราชดำริ ลุ่มน้ำขาน-ลุ่มน้ำสา	ยังเมิน	สะเมิง
๓๕	โรงเรียนวัดแม่เลย	สะเมิงเหนือ	สะเมิง
๓๖	โรงเรียนบ้านแม่ลานคำ	สะเมิงใต้	สะเมิง
๓๗	โรงเรียนบ้านนาหวาย	เมืองนะ	เชียงดาว
๓๘	โรงเรียนบ้านรินหลวง	เมืองนะ	เชียงดาว
๓๙	โรงเรียนเบญจม ๒ บ้านน้ำรู	เมืองนะ	เชียงดาว
๔๐	โรงเรียนบ้านหนองเขียว	เมืองนะ	เชียงดาว
๔๑	โรงเรียนแก่น้อยศึกษา	เมืองนะ	เชียงดาว
๔๒	โรงเรียนโครงการหลวงแก่น้อย	เมืองนะ	เชียงดาว
๔๓	โรงเรียนบ้านอรุโณทัย	เมืองนะ	เชียงดาว
๔๔	โรงเรียนอรุโณทัยวิทยาคม	เมืองนะ	เชียงดาว
๔๕	โรงเรียนบ้านเมืองนะ	เมืองนะ	เชียงดาว
๔๖	โรงพยาบาลส่งเสริมสุขภาพตำบลบ้านอรุโณทัย	เมืองนะ	เชียงดาว
๔๗	โรงพยาบาลส่งเสริมสุขภาพตำบลบ้านนาหวาย	เมืองนะ	เชียงดาว
๔๘	โรงพยาบาลส่งเสริมสุขภาพตำบลบ้านแก่น้อย	เมืองนะ	เชียงดาว
๔๙	โครงการสถานีพัฒนาการเกษตรที่สูง ตามพระราชดำริบ้านห้วยแม่เกียง	เมืองนะ	เชียงดาว
๕๐	โครงการอนุรักษ์ฟื้นฟูสภาพป่าและพัฒนาคุณภาพชีวิต บ้านนาศิริอันเนื่องมาจากพระราชดำริ	เมืองนะ	เชียงดาว
๕๑	หมวดบรรทุกต่างกองกำลังผาเมือง	เมืองนะ	เชียงดาว
๕๒	หน่วยจัดการต้นน้ำคอยถั่ว	เมืองนะ	เชียงดาว
๕๓	หน่วยจัดการต้นน้ำห้วยจะค่าน	ปิงโค้ง	เชียงดาว



บัญชีรายชื่อสำนักงานในพื้นที่พิเศษ

๑๑. จังหวัดเชียงใหม่


ลำดับที่	สำนักงาน	ตำบล	อำเภอ / กิ่งอำเภอ
๕๔	หน่วยจัดการต้นน้ำคอยผาแดง	ปิงโค้ง	เชียงดาว
๕๕	หน่วยจัดการต้นน้ำแม่งาย	ทุ่งข้าวพวง	เชียงดาว
๕๖	โรงเรียนบ้านสันป่าเกี๊ยะ	แม่ณะ	เชียงดาว
๕๗	หน่วยจัดการต้นน้ำแม่ตะมาน	แม่ณะ	เชียงดาว
๕๘	โรงเรียนคอยสามหมื่น	เมืองคอง	เชียงดาว
๕๙	โรงเรียนบ้านวังมะริว	เมืองคอง	เชียงดาว
๖๐	โรงเรียนบ้านหนองบัว	เมืองคอง	เชียงดาว
๖๑	โรงเรียนบ้านเมืองคอง	เมืองคอง	เชียงดาว
๖๒	โรงพยาบาลส่งเสริมสุขภาพตำบลบ้านใหม่	เมืองคอง	เชียงดาว
๖๓	หน่วยจัดการต้นน้ำคอยสามหมื่น	เมืองคอง	เชียงดาว
๖๔	โรงเรียนบ้านหัวฝาย สาขาศรีค้ำ	ศรีดงเย็น	ไชยปราการ
๖๕	หน่วยจัดการต้นน้ำขุนน้ำฝาง	ศรีดงเย็น	ไชยปราการ
๖๖	หน่วยพัฒนาสังคมบนพื้นที่สูงบ้านเวียงผาพัฒนา	ศรีดงเย็น	ไชยปราการ
๖๗	โรงเรียนบ้านห้วยต้นตอง	แม่ทะลบ	ไชยปราการ
๖๘	หน่วยจัดการต้นน้ำแม่ทะลบหลวง	แม่ทะลบ	ไชยปราการ
๖๙	โรงเรียนสันติวนา	หนองบัว	ไชยปราการ
๗๐	โรงเรียนบ้านสันชัย	หนองบัว	ไชยปราการ
๗๑	โรงเรียนบ้านผาแดง	หนองบัว	ไชยปราการ
๗๒	โครงการฟื้นฟูพื้นที่อำเภอไชยปราการและพื้นที่ข้างเคียงพื้นที่ ๑ ห้วยสูน	หนองบัว	ไชยปราการ
๗๓	โรงเรียนเทพศิรินทร์ ๙ โครงการหลวงในพระราชูปถัมภ์ คอยอ่างขาง	แม่ฮอน	ฝาง
๗๔	โรงเรียนบ้านทุ่งหลุก	แม่ฮอน	ฝาง
๗๕	โรงเรียนบ้านห้วยห้อม	แม่ฮอน	ฝาง
๗๖	โรงเรียนบ้านหลวง	แม่ฮอน	ฝาง
๗๗	โรงเรียนบ้านยาง	แม่ฮอน	ฝาง
๗๘	โรงเรียนวิรุณเทพ	แม่ฮอน	ฝาง
๗๙	หน่วยจัดการต้นน้ำแม่เมาะ	แม่ฮอน	ฝาง



บัญชีรายชื่อสำนักงานในพื้นที่พิเศษ

๑๑. จังหวัดเชียงใหม่


ลำดับที่	สำนักงาน	ตำบล	อำเภอ / กิ่งอำเภอ
๘๐	หน่วยจัดการต้นน้ำดอยผาหลวง	โป่งน้ำร้อน	ฝาง
๘๑	โรงเรียนบ้านขอบด้ง	ม่อนปิ่น	ฝาง
๘๒	สถานีอุดุนิยมวิทยาเชียงใหม่ (ดอยอ่างขาง)	ม่อนปิ่น	ฝาง
๘๓	โรงเรียนบ้านโป่งถีบ	เวียง	ฝาง
๘๔	โรงเรียนบ้านโป่งไฮ	แม่สาว	แม่อาย
๘๕	โครงการไฟฟ้าพลังน้ำแม่กิมหลวง	แม่สาว	แม่อาย
๘๖	โครงการบ้านเล็กในป่าใหญ่ตามพระราชดำริดอยฟ้าห่มปก	แม่สาว	แม่อาย
๘๗	หน่วยจัดการต้นน้ำไล่ป่าไคร้	แม่นาวาง	แม่อาย
๘๘	สถานบริการสาธารณสุขชุมชนบ้านปางต้นเตื่อ	แม่อาย	แม่อาย
๘๙	หน่วยจัดการต้นน้ำขุนแม่กก	แม่อาย	แม่อาย
๙๐	โรงเรียนโชติคุณเกษมบ้านเมืองงาม	ท่าตอน	แม่อาย
๙๑	โรงเรียนกมล-เรียม สุโกศล(บ้านผาใต้)	ท่าตอน	แม่อาย
๙๒	โรงเรียนเจ้าพ่อหลวงอุปถัมภ์๙	ท่าตอน	แม่อาย
๙๓	โรงเรียน ตชด.ศึกษานารีอนุสรณ์ ๓	ท่าตอน	แม่อาย
๙๔	หน่วยพัฒนาสังคมและสวัสดิการบนพื้นที่สูงบ้านผาใต้ใหม่	ท่าตอน	แม่อาย
๙๕	โครงการสถานีพัฒนาการเกษตรที่สูงตามพระราชดำริห้วยเมืองงาม	ท่าตอน	แม่อาย
๙๖	โรงเรียนบ้านนามน	เมืองแหง	เวียงแหง
๙๗	โครงการไฟฟ้าพลังน้ำแม่หาด	เมืองแหง	เวียงแหง
๙๘	หน่วยจัดการต้นน้ำแม่หาด	เมืองแหง	เวียงแหง
๙๙	โรงเรียนบ้านห้วยไคร้	เปียงหลวง	เวียงแหง
๑๐๐	หน่วยจัดการต้นน้ำขุนแม่แตง	เปียงหลวง	เวียงแหง
๑๐๑	โครงการสถานีสาธิตและถ่ายทอดการเกษตรป่าไม้สิ่งแวดล้อม ตามพระราชดำริ บ้านแปกแซม	เปียงหลวง	เวียงแหง
๑๐๒	โครงการพัฒนาป่าไม้ตามแนวพระราชดำริบ้านห้วยลึก	เปียงหลวง	เวียงแหง
๑๐๓	โรงเรียนหลวงพัฒนากันขุนนาง	แม่วิน	แม่วาง
๑๐๔	โรงเรียนบ้านห้วยข้าวลืบ	แม่วิน	แม่วาง
๑๐๕	โรงเรียนบ้านหนองเต่า	แม่วิน	แม่วาง



บัญชีรายชื่อสำนักงานในพื้นที่พิเศษ

๑๑. จังหวัดเชียงใหม่

ลำดับที่	สำนักงาน	ตำบล	อำเภอ / กิ่งอำเภอ
๑๐๖	โรงเรียนสโมสรโลออนส์รัตนโกสินทร์	แม่วิน	แม่ว่าง
๑๐๗	โรงเรียนบ้านทุ่งหลวง	แม่วิน	แม่ว่าง
๑๐๘	โรงเรียนพัฒนาต้นน้ำที่ ๕ ขุนวาง	แม่วิน	แม่ว่าง
๑๐๙	โครงการบ้านเล็กในป่าใหญ่บ้านขุนวินอันเนื่องมาจากพระราชดำริ	แม่วิน	แม่ว่าง
๑๑๐	โรงเรียนบ้านบนนา	บ้านแปะ	จอมทอง
๑๑๑	โรงเรียนบ้านขุนแปะ	บ้านแปะ	จอมทอง
๑๑๒	หน่วยจัดการต้นน้ำแม่เตี๊ยะ	บ้านแปะ	จอมทอง
๑๑๓	โรงเรียนปากกล้วยพัฒนา	แม่สอย	จอมทอง
๑๑๔	โครงการพัฒนาเบ็ดเสร็จกลุ่มน้ำสาขาแม่น้ำปิง อันเนื่องมาจากพระราชดำริ	แม่สอย	จอมทอง
๑๑๕	โรงเรียนบ้านห้วยสัมป่อย	ดอยแก้ว	จอมทอง
๑๑๖	โรงเรียนบ้านขุนแตะ	ดอยแก้ว	จอมทอง
๑๑๗	หน่วยพัฒนาสังคมและสวัสดิการบนพื้นที่สูงบ้านห้วยสัมป่อย	ดอยแก้ว	จอมทอง
๑๑๘	โครงการฟาร์มตัวอย่างตามพระราชดำริบ้านขุนแตะ	ดอยแก้ว	จอมทอง
๑๑๙	โรงเรียนบ้านขุนกลาง สาขาแม่ะน้อย	บ้านหลวง	จอมทอง
๑๒๐	โรงเรียนนิยมไพรผาหมอน อินทนนท์	บ้านหลวง	จอมทอง
๑๒๑	โรงเรียนบ้านขุนยะ	บ้านหลวง	จอมทอง
๑๒๒	โรงเรียนบ้านเมืองอาง	บ้านหลวง	จอมทอง
๑๒๓	โรงเรียนบ้านดอกแดง	บ่อสลี	ฮอด
๑๒๔	โรงเรียนบ้านแม่อมลอง	บ่อสลี	ฮอด
๑๒๕	โรงเรียนบ้านดอยคำ	หางดง	ฮอด
๑๒๖	โรงเรียนแม่ลายเหนือ	บ่อหลวง	ฮอด
๑๒๗	โรงเรียนบ้านพุย	บ่อหลวง	ฮอด
๑๒๘	โรงเรียนบ้านหนองบัวคำ	ท่าเตือ	ดอยเต่า
๑๒๙	โรงเรียนบ้านยางแก้ว	อมก๋อย	อมก๋อย
๑๓๐	โรงเรียนบ้านยางเปา	อมก๋อย	อมก๋อย
๑๓๑	โรงเรียนบ้านตุงติง	อมก๋อย	อมก๋อย



บัญชีรายชื่อสำนักงานในพื้นที่พิเศษ

๑๑. จังหวัดเชียงใหม่


ลำดับที่	สำนักงาน	ตำบล	อำเภอ / กิ่งอำเภอ
๑๓๒	โรงเรียนบ้านตุงลอย	อมก๋อย	อมก๋อย
๑๓๓	โรงเรียนบ้านผาปูน	อมก๋อย	อมก๋อย
๑๓๔	โรงเรียนบ้านแม่ต๋อม	อมก๋อย	อมก๋อย
๑๓๕	โรงเรียนบ้านแม่อ่างช้าง	อมก๋อย	อมก๋อย
๑๓๖	โรงพยาบาลส่งเสริมสุขภาพตำบลบ้านตุงลอย	อมก๋อย	อมก๋อย
๑๓๗	หน่วยจัดการต้นน้ำห้วยจิโน	อมก๋อย	อมก๋อย
๑๓๘	หน่วยจัดการต้นน้ำแม่ต๋อม	อมก๋อย	อมก๋อย
๑๓๙	โรงเรียนบ้านห้วยโค้ง	ยางเปียง	อมก๋อย
๑๔๐	โรงเรียนบ้านแม่ลานหลวงสาขาดอยช้าง	ยางเปียง	อมก๋อย
๑๔๑	โรงเรียนบ้านแม่ลานหลวง	ยางเปียง	อมก๋อย
๑๔๒	โรงเรียนบ้านสบลาน	ยางเปียง	อมก๋อย
๑๔๓	โรงเรียนบ้านนาไคร้	ยางเปียง	อมก๋อย
๑๔๔	โรงพยาบาลส่งเสริมสุขภาพตำบลบ้านสบลาน	ยางเปียง	อมก๋อย
๑๔๕	หน่วยจัดการต้นน้ำขุนแม่หาด	ยางเปียง	อมก๋อย
๑๔๖	สถานีพัฒนาป่าไม้บ้านนาไคร้	ยางเปียง	อมก๋อย
๑๔๗	โรงเรียนตรีมิตรวิทยา	ม่อนจอง	อมก๋อย
๑๔๘	โรงเรียนบ้านห้วยไม้หก	ม่อนจอง	อมก๋อย
๑๔๙	โรงเรียนบ้านห้วยปูลิง	ม่อนจอง	อมก๋อย
๑๕๐	โรงเรียนบ้านห้วยน้ำขาว	ม่อนจอง	อมก๋อย
๑๕๑	โรงเรียนบ้านมุเซอ	ม่อนจอง	อมก๋อย
๑๕๒	โรงพยาบาลส่งเสริมสุขภาพตำบลบ้านมุเซอปากทาง	ม่อนจอง	อมก๋อย
๑๕๓	โรงพยาบาลส่งเสริมสุขภาพตำบลบ้านห้วยน้ำขาว	ม่อนจอง	อมก๋อย
๑๕๔	สถานีเพาะเลี้ยงสัตว์ป่าอมก๋อย	ม่อนจอง	อมก๋อย
๑๕๕	สถานีพัฒนาป่าไม้บ้านห้วยปูลิง	ม่อนจอง	อมก๋อย
๑๕๖	เขตพัฒนาสังคมและสวัสดิการบนพื้นที่สูงบ้านมุเซอปากทาง	ม่อนจอง	อมก๋อย
๑๕๗	โรงเรียนแม่ตื่นวิทยาคม	แม่ตื่น	อมก๋อย
๑๕๘	โรงเรียนบ้านขุนแม่ตื่นน้อย	แม่ตื่น	อมก๋อย



บัญชีรายชื่อสำนักงานในพื้นที่พิเศษ

๑๑. จังหวัดเชียงใหม่

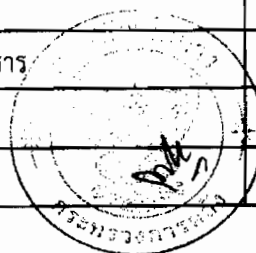
ลำดับที่	สำนักงาน	ตำบล	อำเภอ / กิ่งอำเภอ
๑๕๙	โรงเรียนบ้านแม่ตั้น	แม่ตั้น	อมก๋อย
๑๖๐	โรงเรียนบ้านทุ่งต้นจิว	แม่ตั้น	อมก๋อย
๑๖๑	โรงเรียนบ้านชิแบร	แม่ตั้น	อมก๋อย
๑๖๒	โรงเรียนบ้านห้วยหล่อดุก	แม่ตั้น	อมก๋อย
๑๖๓	โรงเรียนชุมชนบ้านใหม่	แม่ตั้น	อมก๋อย
๑๖๔	โรงพยาบาลส่งเสริมสุขภาพตำบลบ้านชิแบร	แม่ตั้น	อมก๋อย
๑๖๕	โรงพยาบาลส่งเสริมสุขภาพตำบลบ้านใหม่	แม่ตั้น	อมก๋อย
๑๖๖	โรงพยาบาลส่งเสริมสุขภาพตำบลบ้านทุ่งต้นจิว	แม่ตั้น	อมก๋อย
๑๖๗	หน่วยจัดการต้นน้ำขุนห้วยโป่ง	แม่ตั้น	อมก๋อย
๑๖๘	หน่วยจัดการต้นน้ำแม่ระอา	แม่ตั้น	อมก๋อย
๑๖๙	หน่วยจัดการต้นน้ำแม่เทย	แม่ตั้น	อมก๋อย
๑๗๐	สถานีพัฒนาป่าไม้บ้านแม่ตั้นน้อย	แม่ตั้น	อมก๋อย
๑๗๑	โครงการบ้านเล็กในป่าใหญ่บ้านชิแบร	แม่ตั้น	อมก๋อย
๑๗๒	โครงการช่วยเหลือราษฎรบ้านทุ่งต้นจิวอันเนื่องมาจากพระราชดำริ	แม่ตั้น	อมก๋อย
๑๗๓	โครงการพัฒนาป่าไม้ตามแนวพระราชดำริบ้านสบหาด	แม่ตั้น	อมก๋อย
๑๗๔	โรงเรียนบ้านแม่โขง	นาเกียน	อมก๋อย
๑๗๕	โรงเรียนบ้านอุตุม	นาเกียน	อมก๋อย
๑๗๖	โรงเรียนบ้านนาเกียน	นาเกียน	อมก๋อย
๑๗๗	โรงเรียนบ้านฝิปานเหนือ	นาเกียน	อมก๋อย
๑๗๘	โรงเรียนบ้านท่าหลวง	นาเกียน	อมก๋อย
๑๗๙	โรงเรียนบ้านใบหนา	นาเกียน	อมก๋อย
๑๘๐	โรงเรียนบ้านแม่สะเต	นาเกียน	อมก๋อย
๑๘๑	โรงพยาบาลส่งเสริมสุขภาพตำบลบ้านนาเกียน	นาเกียน	อมก๋อย
๑๘๒	โรงพยาบาลส่งเสริมสุขภาพตำบลบ้านอุตุม	นาเกียน	อมก๋อย
๑๘๓	หน่วยจัดการต้นน้ำแม่จ้าง	นาเกียน	อมก๋อย
๑๘๔	โครงการพัฒนาการเกษตรตามพระราชดำริบ้านนาเกียน	นาเกียน	อมก๋อย
๑๘๕	โรงเรียนบ้านขุนตั้น	สบโขง	อมก๋อย



บัญชีรายชื่อสำนักงานในพื้นที่พิเศษ

๑๑. จังหวัดเชียงใหม่

ลำดับที่	สำนักงาน	ตำบล	อำเภอ / กิ่งอำเภอ
๑๘๖	โรงเรียนบ้านแม่หลองน้อย	สบโขง	อมก๋อย
๑๘๗	โรงพยาบาลส่งเสริมสุขภาพตำบลบ้านแม่หลองหลวง	สบโขง	อมก๋อย
๑๘๘	หน่วยจัดการต้นน้ำแม่หลอง	สบโขง	อมก๋อย
๑๘๙	โครงการไฟฟ้าพลังน้ำแม่ตื่น	สบโขง	อมก๋อย
๑๙๐	โรงเรียนบ้านห้วยผา	แม่นาจร	แม่แจ่ม
๑๙๑	โรงเรียนบ้านแม่วาก	แม่นาจร	แม่แจ่ม
๑๙๒	โรงเรียนบ้านแม่หอย	แม่นาจร	แม่แจ่ม
๑๙๓	โรงเรียนบ้านสบแม่รวม	แม่นาจร	แม่แจ่ม
๑๙๔	โรงเรียนบ้านแม่เอาะ	แม่นาจร	แม่แจ่ม
๑๙๕	โรงเรียนบ้านแม่มะลอ	แม่นาจร	แม่แจ่ม
๑๙๖	โรงเรียนบ้านแม่ซา	แม่นาจร	แม่แจ่ม
๑๙๗	โรงเรียนบ้านแม่มุ	แม่นาจร	แม่แจ่ม
๑๙๘	โรงเรียนบ้านแฮเหนือ	แม่นาจร	แม่แจ่ม
๑๙๙	โรงเรียนบ้านแฮเหนือ สาขาแม่แจ๊ะ	แม่นาจร	แม่แจ่ม
๒๐๐	โรงพยาบาลส่งเสริมสุขภาพตำบลบ้านแม่ซา	แม่นาจร	แม่แจ่ม
๒๐๑	โรงพยาบาลส่งเสริมสุขภาพตำบลบ้านแม่แฮเหนือ	แม่นาจร	แม่แจ่ม
๒๐๒	หน่วยจัดการต้นน้ำบ่อแก้ว	แม่นาจร	แม่แจ่ม
๒๐๓	หน่วยจัดการต้นน้ำแม่จอนหลวง	แม่นาจร	แม่แจ่ม
๒๐๔	หน่วยจัดการต้นน้ำแม่สะงะ	แม่นาจร	แม่แจ่ม
๒๐๕	หน่วยโครงการพัฒนาป่าไม้อันเนื่องมาจากพระราชดำริ สวนป่าสิริกิติ์ที่ ๖ (แม่ซา)	แม่นาจร	แม่แจ่ม
๒๐๖	โรงเรียนบ้านสามสบ	ท่าผา	แม่แจ่ม
๒๐๗	หน่วยจัดการต้นน้ำแม่อวม	ท่าผา	แม่แจ่ม
๒๐๘	โรงเรียนบ้านทุ่งแก	บ้านหับ	แม่แจ่ม
๒๐๙	โรงเรียนบ้านสองธาร	บ้านหับ	แม่แจ่ม
๒๑๐	โรงพยาบาลส่งเสริมสาธารณสุขตำบลบ้านสองธาร	บ้านหับ	แม่แจ่ม
๒๑๑	หน่วยจัดการต้นน้ำปางอมพาย	บ้านหับ	แม่แจ่ม
๒๑๒	หน่วยจัดการต้นน้ำแม่ลอง	บ้านหับ	แม่แจ่ม



บัญชีรายชื่อสำนักงานในพื้นที่พิเศษ

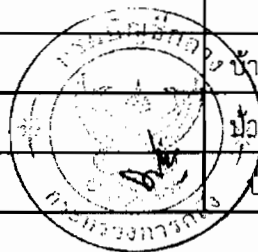
๑๑. จังหวัดเชียงใหม่

ลำดับที่	สำนักงาน	ตำบล	อำเภอ / กิ่งอำเภอ
๒๑๓	หน่วยพัฒนาสังคมและสวัสดิการบนพื้นที่สูงบ้านแม่ป๋อก	บ้านทับ	แม่แจ่ม
๒๑๔	หน่วยโครงการพัฒนาป่าไม้อันเนื่องมาจากพระราชดำริ สวนป่าสิริกิติ์ที่ ๑๐ (ยางอมพาย)	บ้านทับ	แม่แจ่ม
๒๑๕	หน่วยโครงการพัฒนาป่าไม้อันเนื่องมาจากพระราชดำริ สวนป่าสิริกิติ์ที่ ๒ (แม่ลอง)	บ้านทับ	แม่แจ่ม
๒๑๖	โรงเรียนบ้านนากลาง	แม่ศึก	แม่แจ่ม
๒๑๗	โรงเรียนบ้านขุนแม่่นาย	แม่ศึก	แม่แจ่ม
๒๑๘	โรงเรียนบ้านปางอุ๋ง สาขาแม่สะต๊อบ	แม่ศึก	แม่แจ่ม
๒๑๙	โรงเรียนบ้านผาละปี	แม่ศึก	แม่แจ่ม
๒๒๐	โรงเรียนบ้านขุนแม่หยอด	แม่ศึก	แม่แจ่ม
๒๒๑	โรงพยาบาลส่งเสริมสาธารณสุขตำบลปางอุ๋ง	แม่ศึก	แม่แจ่ม
๒๒๒	หน่วยจัดการต้นน้ำแม่หยอด	แม่ศึก	แม่แจ่ม
๒๒๓	หน่วยจัดการต้นน้ำห้วยทรายเหลือง	แม่ศึก	แม่แจ่ม
๒๒๔	หน่วยโครงการพัฒนาป่าไม้อันเนื่องมาจากพระราชดำริ สวนป่าสิริกิติ์ที่ ๔ (แม่ศึก)	แม่ศึก	แม่แจ่ม
๒๒๕	หน่วยโครงการพัฒนาป่าไม้อันเนื่องมาจากพระราชดำริ สวนป่าสิริกิติ์ที่ ๗ (ห้วยทรายเหลือง)	แม่ศึก	แม่แจ่ม
๒๒๖	หน่วยโครงการพัฒนาป่าไม้อันเนื่องมาจากพระราชดำริ สวนป่าสิริกิติ์ที่ ๘ (แม่หยอด)	แม่ศึก	แม่แจ่ม
๒๒๗	โรงเรียนบ้านแม่ต๋อม	ปางหินฝน	แม่แจ่ม
๒๒๘	โรงเรียนบ้านแปะสามัคคี	ปางหินฝน	แม่แจ่ม
๒๒๙	โรงเรียนบ้านพวย สาขาพวยใต้	ปางหินฝน	แม่แจ่ม
๒๓๐	โรงเรียนบ้านแม่แฮใต้	ปางหินฝน	แม่แจ่ม
๒๓๑	โรงเรียนบ้านแม่หางหลวง	ปางหินฝน	แม่แจ่ม
๒๓๒	โรงเรียนบ้านเฮาะวิทยา	ปางหินฝน	แม่แจ่ม
๒๓๓	โรงพยาบาลส่งเสริมสุขภาพตำบลบ้านแม่แฮใต้	ปางหินฝน	แม่แจ่ม
๒๓๔	หน่วยจัดการต้นน้ำแม่ศึก	ปางหินฝน	แม่แจ่ม

บัญชีรายชื่อสำนักงานในพื้นที่พิเศษ

๑๑. จังหวัดเชียงใหม่

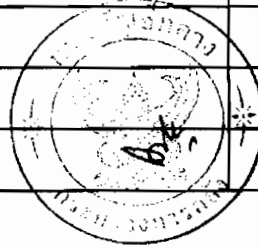
ลำดับที่	สำนักงาน	ตำบล	อำเภอ / กิ่งอำเภอ
๒๓๕	หน่วยโครงการพัฒนาป่าไม้อันเนื่องมาจากพระราชดำริ สวนป่าสิริกิติ์ที่ ๓ (ปางหินฝน)	ปางหินฝน	แม่แจ่ม
๒๓๖	หน่วยจัดการต้นน้ำปางหินฝน	ปางหินฝน	แม่แจ่ม
๒๓๗	สถานีพัฒนาการเกษตรที่สูงตามพระราชดำริ ดอยอมพาย	ปางหินฝน	แม่แจ่ม
๒๓๘	โรงเรียนบ้านกองแขกสาขาบ้านแม่หลุ	กองแขก	แม่แจ่ม
๒๓๙	หน่วยจัดการต้นน้ำสวนป่าสิริกิติ์	กองแขก	แม่แจ่ม
๒๔๐	โรงเรียนบ้านห้วยปู	แม่แดด	กัลยาณิวัฒนา
๒๔๑	โรงเรียนบ้านแม่แดดน้อย	แม่แดด	กัลยาณิวัฒนา
๒๔๒	โรงเรียนแม่แดดน้อยสาขาดงสามหมื่น	แม่แดด	กัลยาณิวัฒนา
๒๔๓	โรงเรียนบ้านแม่ตะละเหนือ	แม่แดด	กัลยาณิวัฒนา
๒๔๔	โรงพยาบาลส่งเสริมสุขภาพตำบลแม่แดด	แม่แดด	กัลยาณิวัฒนา
๒๔๕	โรงพยาบาลส่งเสริมสุขภาพตำบลบ้านแม่ตะละ	แม่แดด	กัลยาณิวัฒนา
๒๔๖	หน่วยจัดการต้นน้ำขุนแม่แจ่ม	แม่แดด	กัลยาณิวัฒนา
๒๔๗	โรงเรียนบ้านขุนแม่รวม	แจ่มหลวง	กัลยาณิวัฒนา
๒๔๘	โรงเรียนบ้านห้วยยา	แจ่มหลวง	กัลยาณิวัฒนา
๒๔๙	โรงเรียนบ้านแจ่มหลวง	แจ่มหลวง	กัลยาณิวัฒนา
๒๕๐	สถานีพัฒนาการเกษตรที่สูงบ้านเสาแดง	แจ่มหลวง	กัลยาณิวัฒนา
๒๕๑	หน่วยโครงการพัฒนาป่าไม้อันเนื่องมาจากพระราชดำริ สวนป่าสิริกิติ์ที่๔ (ขุนแม่แจ่ม)	แจ่มหลวง	กัลยาณิวัฒนา
๒๕๒	โรงเรียนสามัคคีสันม่วง	บ้านจันทร์	กัลยาณิวัฒนา
๒๕๓	หน่วยจัดการต้นน้ำแม่แจ่มน้อย	บ้านจันทร์	กัลยาณิวัฒนา
๒๕๔	เขตพัฒนาสังคมและสวัสดิการบนพื้นที่สูงป่าไผ่	ป่าไผ่	พร้าว



บัญชีรายชื่อสำนักงานในพื้นที่พิเศษ

๑๒. จังหวัดตรัง


ลำดับที่	สำนักงาน	ตำบล	อำเภอ/กิ่งอำเภอ
๑	โรงเรียนหาดทรายทอง	เกาะสุกร	ปะเหลียน
๒	โรงเรียนบ้านแหลม	เกาะสุกร	ปะเหลียน
๓	สถานีอนามัยตำบลเกาะสุกร	เกาะสุกร	ปะเหลียน
๔	ประกาศนียบัตร	นาเกลือ	กันตัง
๕	โรงเรียนบ้านเกาะลิบง	เกาะลิบง	กันตัง
๖	โรงเรียนบ้านบาตูปูเต๊ะ	เกาะลิบง	กันตัง
๗	โรงเรียนบ้านเกาะมุกด์	เกาะลิบง	กันตัง
๘	สถานีอนามัยตำบลเกาะลิบง	เกาะลิบง	กันตัง
๙	สถานีอนามัยบ้านเกาะมุกด์	เกาะลิบง	กันตัง



บัญชีรายชื่อสำนักงานในพื้นที่พิเศษ

๑๓. จังหวัดตราด

ลำดับที่	สำนักงาน	ตำบล	อำเภอ / กิ่งอำเภอ
๑	โรงเรียนบ้านอ่าวพร้าว	เกาะกูด	เกาะกูด
๒	โรงเรียนบ้านคลองเจ้า	เกาะกูด	เกาะกูด
๓	โรงเรียนอนุบาลเกาะกูด	เกาะกูด	เกาะกูด
๔	สถานีอนามัยบ้านอ่าวพร้าว	เกาะกูด	เกาะกูด
๕	ศูนย์การศึกษาอนุกระบบและการศึกษาตามอัธยาศัยอำเภอเกาะกูด	เกาะกูด	เกาะกูด
๖	สำนักงานสาธารณสุขอำเภอเกาะกูด	เกาะกูด	เกาะกูด
๗	สำนักงานเกษตรอำเภอเกาะกูด	เกาะกูด	เกาะกูด
๘	โรงเรียนบ้านเกาะหมาก	เกาะหมาก	เกาะกูด
๙	สถานีอนามัยตำบลเกาะหมาก	เกาะหมาก	เกาะกูด
๑๐	โรงเรียนศึกษาสงเคราะห์ตราด	ด่านชุมพล	บ่อไร่
๑๑	สถานีอนามัยบ้านทับทิมสยาม ๐๑	ด่านชุมพล	บ่อไร่



บัญชีรายชื่อสำนักงานในพื้นที่พิเศษ


๑๔. จังหวัดตาก

ลำดับที่	สำนักงาน	ตำบล	อำเภอ/กิ่งอำเภอ
๑	โรงเรียนบ้านห้วยเหลียง	แม่ท้อ	เมืองตาก
๒	หน่วยพิทักษ์อุทยานแห่งชาติลานสาง ที่ ลส.๓ (ดอยผาแดง)	แม่ท้อ	เมืองตาก
๓	โรงเรียนขุนห้วยตากพัฒนาศึกษา	ท้องฟ้า	บ้านตาก
๔	หน่วยจัดการต้นน้ำเขื่อนภูมิพล	ท้องฟ้า	บ้านตาก
๕	โรงเรียนบ้านอูมวาว	บ้านนา	สามเงา
๖	โรงเรียนหินลาดนาไฮวิทยาคม	บ้านนา	สามเงา
๗	โรงเรียนบ้านโสมง	บ้านนา	สามเงา
๘	โรงเรียนบ้านสันป่าปวย	บ้านนา	สามเงา
๙	โรงพยาบาลส่งเสริมสุขภาพตำบลบ้านโสมง	บ้านนา	สามเงา
๑๐	โรงพยาบาลส่งเสริมสุขภาพตำบลบ้านสันป่าปวย	บ้านนา	สามเงา
๑๑	โรงเรียนผาผึ้งวิทยาคม	เชียงทอง	วังเจ้า
๑๒	โรงเรียนบ้านศรีศิริรักษ์	เชียงทอง	วังเจ้า
๑๓	โรงพยาบาลส่งเสริมสุขภาพตำบลผาผึ้ง	เชียงทอง	วังเจ้า
๑๔	โรงเรียนบ้านเจดีย์โคะ	มหาวัน	แม่สอด
๑๕	โรงเรียนบ้านห้วยไม้แป้น	มหาวัน	แม่สอด
๑๖	โรงเรียนบ้านม่อนหินเหล็กไฟ	มหาวัน	แม่สอด
๑๗	โรงเรียนบ้านถ้ำผาใต้	มหาวัน	แม่สอด
๑๘	โรงเรียนบ้านแม่โกนเกน	มหาวัน	แม่สอด
๑๙	โรงพยาบาลส่งเสริมสุขภาพตำบลบ้านห้วยไม้แป้น	มหาวัน	แม่สอด
๒๐	โรงเรียนบ้านบุเต้อ	แม่กุ	แม่สอด
๒๑	โรงพยาบาลส่งเสริมสุขภาพตำบลบ้านบุเตอร์	แม่กุ	แม่สอด
๒๒	โรงพยาบาลส่งเสริมสุขภาพตำบลบ้านโกกโก้	แม่กาษา	แม่สอด
๒๓	โรงเรียนบ้านธงชัย	ด่านแม่ละเมา	แม่สอด
๒๔	โรงเรียนบ้านห้วยปลาหลด	ด่านแม่ละเมา	แม่สอด
๒๕	โรงเรียนบ้านปางสำน	ด่านแม่ละเมา	แม่สอด
๒๖	โรงพยาบาลส่งเสริมสุขภาพตำบลบ้านปางสำน	ด่านแม่ละเมา	แม่สอด
๒๗	โรงเรียนด่านแม่ละเมาวิทยาคม	ด่านแม่ละเมา	แม่สอด
๒๘	หน่วยจัดการต้นน้ำดอยมูเซอร์	ด่านแม่ละเมา	แม่สอด

บัญชีรายชื่อสำนักงานในพื้นที่พิเศษ

๑๔. จังหวัดตาก

ลำดับที่	สำนักงาน	ตำบล	อำเภอ/กิ่งอำเภอ
๒๙	หน่วยป้องกันรักษาป่าที่ ตก. ๘ (แม่ละเมา)	ด่านแม่ละเมา	แม่สอด
๓๐	โรงเรียนบ้านบูแบ่	พะวอ	แม่สอด
๓๑	โรงเรียนญาณวิศิษฐ์	พะวอ	แม่สอด
๓๒	โรงเรียนบ้านแม่ละเมา	พะวอ	แม่สอด
๓๓	โรงเรียนวัดสว่างอารมณ์	พะวอ	แม่สอด
๓๔	โรงพยาบาลส่งเสริมสุขภาพตำบลบ้านปางสา่งคำ	พะวอ	แม่สอด
๓๕	สถานีตำรวจภูธรพะวอ	พะวอ	แม่สอด
๓๖	โครงการไฟฟ้าพลังน้ำห้วยแม่สอด	พระธาตุผาแดง	แม่สอด
๓๗	โรงเรียนบ้านวังตะเคียน	ท่าสายลวด	แม่สอด
๓๘	โรงเรียนบ้านท่าอาก	ท่าสายลวด	แม่สอด
๓๙	โรงเรียนบ้านแม่ตาว	ท่าสายลวด	แม่สอด
๔๐	โรงเรียนบ้านห้วยม่วง	ท่าสายลวด	แม่สอด
๔๑	โรงพยาบาลส่งเสริมสุขภาพตำบลบ้านวังตะเคียน	ท่าสายลวด	แม่สอด
๔๒	โรงเรียนท่านผู้หญิงพรสมฯ สาขาบ้านห้วยกระทิง	พระธาตุ	แม่ระมาด
๔๓	โรงเรียนบ้านแม่ระมาดน้อย สาขาบ้านห้วยปูลิง	ขะเนจื้อ	แม่ระมาด
๔๔	โรงเรียนบ้านขะเนจื้อ	ขะเนจื้อ	แม่ระมาด
๔๕	โรงพยาบาลส่งเสริมสุขภาพตำบลบ้านขะเนจื้อ	ขะเนจื้อ	แม่ระมาด
๔๖	โรงเรียนบ้านพะละ	ขะเนจื้อ	แม่ระมาด
๔๗	โรงเรียนบ้านสามหมื่น	สามหมื่น	แม่ระมาด
๔๘	โรงเรียนบ้านขุนห้วยแม่หื้อ	สามหมื่น	แม่ระมาด
๔๙	โรงเรียนท่านผู้หญิงพรสมกมลจินดา	สามหมื่น	แม่ระมาด
๕๐	โรงพยาบาลส่งเสริมสุขภาพตำบลบ้านหนองหลวง	สามหมื่น	แม่ระมาด
๕๑	โรงพยาบาลส่งเสริมสุขภาพตำบลบ้านแสม	สามหมื่น	แม่ระมาด
๕๒	สถานบริการชุมชนบ้านขุนห้วยแม่หื้อ	สามหมื่น	แม่ระมาด
๕๓	อุทยานแห่งชาติขุนพะวอ	สามหมื่น	แม่ระมาด
๕๔	โรงเรียนบ้านห้วยโป่ง	แม่ตื่น	แม่ระมาด
๕๕	โรงเรียนบ้านน้ำหอม	แม่ตื่น	แม่ระมาด



บัญชีรายชื่อสำนักงานในพื้นที่พิเศษ

๑๔. จังหวัดตาก

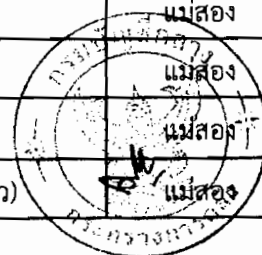
ลำดับที่	สำนักงาน	ตำบล	อำเภอ/กิ่งอำเภอ
๕๖	โรงเรียนท่าสองยางวิทยาคม	แม่ต๋าน	ท่าสองยาง
๕๗	โรงเรียนชุมชนบ้านแม่ต๋าน (ราษฎร์บำรุง)	แม่ต๋าน	ท่าสองยาง
๕๘	โรงเรียนบ้านทุ่งถ้ำ	แม่ต๋าน	ท่าสองยาง
๕๙	โรงเรียนบ้านอุ้มู๋	แม่ต๋าน	ท่าสองยาง
๖๐	โรงเรียนบ้านขุนห้วยแม่ต๋าน	แม่ต๋าน	ท่าสองยาง
๖๑	โรงเรียนบ้านแม่โพ	แม่ต๋าน	ท่าสองยาง
๖๒	สำนักงานสาธารณสุขอำเภอท่าสองยาง	แม่ต๋าน	ท่าสองยาง
๖๓	สถานบริการสาธารณสุขชุมชนบ้านตะโป๊ะปุ่	แม่ต๋าน	ท่าสองยาง
๖๔	โรงพยาบาลท่าสองยาง	แม่ต๋าน	ท่าสองยาง
๖๕	ที่ทำการปกครองอำเภอท่าสองยาง	แม่ต๋าน	ท่าสองยาง
๖๖	สำนักงานส่งเสริมการปกครองท้องถิ่นอำเภอท่าสองยาง	แม่ต๋าน	ท่าสองยาง
๖๗	สำนักงานที่ดินอำเภอท่าสองยาง	แม่ต๋าน	ท่าสองยาง
๖๘	สำนักงานสรรพากรพื้นที่ สาขาท่าสองยาง	แม่ต๋าน	ท่าสองยาง
๖๙	หน่วยเลือกตั้งอำเภอท่าสองยาง	แม่ต๋าน	ท่าสองยาง
๗๐	สำนักงานพัฒนาชุมชนอำเภอท่าสองยาง	แม่ต๋าน	ท่าสองยาง
๗๑	สำนักงานปศุสัตว์อำเภอท่าสองยาง	แม่ต๋าน	ท่าสองยาง
๗๒	สถานีตำรวจภูธรท่าสองยาง	แม่ต๋าน	ท่าสองยาง
๗๓	สำนักงานเกษตรอำเภอท่าสองยาง	แม่ต๋าน	ท่าสองยาง
๗๔	หน่วยควบคุมโรคติดต่อฯ โดยแมลงที่ ๑๐	แม่ต๋าน	ท่าสองยาง
๗๕	ศูนย์การศึกษาจากระบบและการศึกษาตามอัธยาศัยอำเภอท่าสองยาง	แม่ต๋าน	ท่าสองยาง
๗๖	หน่วยป้องกันรักษาป่าที่ ตก. ๔ (แม่อุสุ)	แม่ต๋าน	ท่าสองยาง
๗๗	โรงเรียนบ้านแม่อุสุ	แม่อุสุ	ท่าสองยาง
๗๘	โรงเรียนบ้านแม่อุสุห้องเรียนสาขาบ้านดูลอดคี	แม่อุสุ	ท่าสองยาง
๗๙	โรงเรียนบ้านหนองบัว	แม่อุสุ	ท่าสองยาง
๘๐	โรงเรียนบ้านแม่พลู	แม่อุสุ	ท่าสองยาง
๘๑	โรงพยาบาลส่งเสริมสุขภาพตำบลบ้านหนองบัว	แม่อุสุ	ท่าสองยาง
๘๒	โรงพยาบาลส่งเสริมสุขภาพ ตำบลบ้านเรกะติ	แม่อุสุ	ท่าสองยาง



บัญชีรายชื่อสำนักงานในพื้นที่พิเศษ

๑๔. จังหวัดตาก

ลำดับที่	สำนักงาน	ตำบล	อำเภอ/กิ่งอำเภอ
๘๓	สถานบริการสาธารณสุขชุมชนบ้านแม่สองน้อย	แม่อุสุ	ท่าสองยาง
๘๔	สถานบริการสาธารณสุขชุมชนบ้านเขหนะเตอคู่	แม่อุสุ	ท่าสองยาง
๘๕	สถานบริการสาธารณสุขชุมชนบ้านมอทีหะ	แม่อุสุ	ท่าสองยาง
๘๖	โรงเรียนบ้านแม่สละ	แม่หละ	ท่าสองยาง
๘๗	โรงเรียนบ้านแม่สละเหนือ	แม่หละ	ท่าสองยาง
๘๘	โรงเรียนบ้านห้วยนกกกสาขาบ้านจ่อคี	แม่หละ	ท่าสองยาง
๘๙	โรงเรียนบ้านแม่ออกผารู	แม่หละ	ท่าสองยาง
๙๐	โรงพยาบาลส่งเสริมสุขภาพตำบลแม่หละ	แม่หละ	ท่าสองยาง
๙๑	โรงพยาบาลส่งเสริมสุขภาพตำบลบ้านห้วยนกกก	แม่หละ	ท่าสองยาง
๙๒	โรงพยาบาลส่งเสริมสุขภาพตำบลบ้านแม่ออกผารู	แม่หละ	ท่าสองยาง
๙๓	สถานบริการสาธารณสุขชุมชนบ้านที่จื่อหล่อคี	แม่หละ	ท่าสองยาง
๙๔	สถานบริการสาธารณสุขชุมชนบ้านกาหมาผาใต้	แม่หละ	ท่าสองยาง
๙๕	หน่วยป้องกันรักษาป่าที่ ตก. ๒๐ (แม่ต๋าน)	แม่หละ	ท่าสองยาง
๙๖	โรงเรียนบ้านแม่ตื่น	ท่าสองยาง	ท่าสองยาง
๙๗	โรงเรียนชุมชนบ้านท่าสองยาง	ท่าสองยาง	ท่าสองยาง
๙๘	โรงเรียนชุมชนบ้านท่าสองยาง (ห้องเรียนสาขาบ้านแม่จวาง)	ท่าสองยาง	ท่าสองยาง
๙๙	โรงเรียนชุมชนบ้านท่าสองยาง (ห้องเรียนสาขาบ้านทีซอแม)	ท่าสองยาง	ท่าสองยาง
๑๐๐	โรงพยาบาลส่งเสริมสุขภาพตำบลท่าสองยาง	ท่าสองยาง	ท่าสองยาง
๑๐๑	สถานบริการสาธารณสุขชุมชนบ้านแม่ห้วย	ท่าสองยาง	ท่าสองยาง
๑๐๒	หน่วยควบคุมโรคติดต่อฯ โดยแมลงที่ ๙.๓.๑๑ ท่าสองยาง	ท่าสองยาง	ท่าสองยาง
๑๐๓	สถานีตำรวจภูธรแม่เมย	ท่าสองยาง	ท่าสองยาง
๑๐๔	หน่วยป้องกันรักษาป่าที่ ตก. ๓ (แม่ตะวอ)	ท่าสองยาง	ท่าสองยาง
๑๐๕	โรงเรียนบ้านแม่ระเมิง	แม่สอง	ท่าสองยาง
๑๐๖	โรงเรียนบ้านแม่ระเมิงสาขาบ้านตะพิเดอ	แม่สอง	ท่าสองยาง
๑๐๗	โรงเรียนบ้านแม่สลิดหลวงวิทยา	แม่สอง	ท่าสองยาง
๑๐๘	โรงเรียนบ้านแม่สลิดหลวงวิทยา (ห้องเรียนสาขาสลิดน้อย)	แม่สอง	ท่าสองยาง
๑๐๙	โรงเรียนบ้านแม่สลิดหลวงวิทยา (ห้องเรียนสาขาบ้านเชียงแก้ว)	แม่สอง	ท่าสองยาง



บัญชีรายชื่อสำนักงานในพื้นที่พิเศษ

๑๔. จังหวัดตาก

ลำดับที่	สำนักงาน	ตำบล	อำเภอ/กิ่งอำเภอ
๑๑๐	โรงเรียนบ้านแม่สลิดหลวงวิทยา (ห้องเรียนฯธรรมศาสตร์ร่วมใจ)	แม่สอง	ท่าสองยาง
๑๑๑	โรงเรียนบ้านแม่สลิดหลวงวิทยา (ห้องเรียนสาขาบ้านสลิดคี)	แม่สอง	ท่าสองยาง
๑๑๒	โรงเรียนบ้านแม่สลิดหลวงวิทยา (ห้องเรียนสาขาบ้านเกร๊ะคี)	แม่สอง	ท่าสองยาง
๑๑๓	โรงเรียนบ้านแม่สลิดหลวงวิทยา (ห้องเรียนสาขาบ้านแม่โยะ)	แม่สอง	ท่าสองยาง
๑๑๔	โรงเรียนบ้านแม่สลิดหลวงวิทยา (ห้องเรียนสาขาบ้านแม่นิลคี)	แม่สอง	ท่าสองยาง
๑๑๕	โรงพยาบาลส่งเสริมสุขภาพตำบลบ้านแม่ระเมิง	แม่สอง	ท่าสองยาง
๑๑๖	โรงพยาบาลส่งเสริมสุขภาพตำบลแม่สอง	แม่สอง	ท่าสองยาง
๑๑๗	สถานบริการสาธารณสุขชุมชนบ้านวะโดโกร	แม่สอง	ท่าสองยาง
๑๑๘	สถานบริการสาธารณสุขบ้านตะพิเดอ	แม่สอง	ท่าสองยาง
๑๑๙	สถานบริการสาธารณสุขบ้านที่โยะคี	แม่สอง	ท่าสองยาง
๑๒๐	สถานบริการสาธารณสุขบ้านเคละเดอคี	แม่สอง	ท่าสองยาง
๑๒๑	สถานบริการสาธารณสุขบ้านที่คูคี	แม่สอง	ท่าสองยาง
๑๒๒	สถานบริการสาธารณสุขบ้านแม่นิล	แม่สอง	ท่าสองยาง
๑๒๓	หมวดการทางท่าสองยาง	แม่สอง	ท่าสองยาง
๑๒๔	หน่วยป้องกันรักษาป่าที่ ตก. ๑ (ม่อนกระทิง)	แม่สอง	ท่าสองยาง
๑๒๕	อุทยานแห่งชาติแม่เมย	แม่สอง	ท่าสองยาง
๑๒๖	หน่วยจัดการต้นน้ำแม่เงา	แม่สอง	ท่าสองยาง
๑๒๗	โรงเรียนบ้านแม่อมกิ	แม่วะหลวง	ท่าสองยาง
๑๒๘	โรงเรียนบ้านแม่วะหลวง	แม่วะหลวง	ท่าสองยาง
๑๒๙	โรงเรียนบ้านแม่วะหลวง (ห้องเรียนสาขาบ้านแม่โปคี)	แม่วะหลวง	ท่าสองยาง
๑๓๐	โรงพยาบาลส่งเสริมสุขภาพตำบลแม่วะหลวง	แม่วะหลวง	ท่าสองยาง
๑๓๑	สถานบริการสาธารณสุขชุมชนบ้านชอแะระกา	แม่วะหลวง	ท่าสองยาง
๑๓๒	สถานบริการสาธารณสุขบ้านเกร์คี	แม่วะหลวง	ท่าสองยาง
๑๓๓	สถานบริการสาธารณสุขบ้านแม่สะเปา	แม่วะหลวง	ท่าสองยาง
๑๓๔	หน่วยป้องกันรักษาป่าที่ ตก. ๑๔ (แม่เงา)	แม่วะหลวง	ท่าสองยาง
๑๓๕	โรงเรียนห้วยน้ำกัวิทยา	พบพระ	พบพระ
๑๓๖	โรงเรียนบ้านหมื่นฤาชัย	พบพระ	พบพระ

บัญชีรายชื่อสำนักงานในพื้นที่พิเศษ

๑๔. จังหวัดตาก

ลำดับที่	สำนักงาน	ตำบล	อำเภอ/กิ่งอำเภอ
๑๓๗	โรงเรียนบ้านวาเลย์	วาเลย์	พบพระ
๑๓๘	โรงเรียนบ้านมอเกอ	วาเลย์	พบพระ
๑๓๙	โรงเรียนบ้านยะพอ	วาเลย์	พบพระ
๑๔๐	โรงเรียนรวมไทยพัฒนา ๕	วาเลย์	พบพระ
๑๔๑	โรงเรียนตำรวจตระเวนชายแดนบ้านแม่อกฮู	วาเลย์	พบพระ
๑๔๒	โรงพยาบาลส่งเสริมสุขภาพตำบลตำบลวาเลย์	วาเลย์	พบพระ
๑๔๓	โรงพยาบาลส่งเสริมสุขภาพตำบลบ้านยะพอ	วาเลย์	พบพระ
๑๔๔	โรงพยาบาลส่งเสริมสุขภาพตำบลบ้านรวมไทยพัฒนา ๑๖	วาเลย์	พบพระ
๑๔๕	โรงเรียนบ้านช่องแคบ	ช่องแคบ	พบพระ
๑๔๖	โรงเรียนบ้านขุนห้วยช่องแคบ	ช่องแคบ	พบพระ
๑๔๗	โรงเรียนบ้านทีกะเปือ	ช่องแคบ	พบพระ
๑๔๘	โรงเรียนอรุณเมธา	ช่องแคบ	พบพระ
๑๔๙	โรงเรียนรวมไทยพัฒนา ๖	ช่องแคบ	พบพระ
๑๕๐	โรงเรียนไทยราษฎร์คีรี	ช่องแคบ	พบพระ
๑๕๑	โรงเรียนไทยราษฎร์คีรีสาขาบ้านสามยอดดอย	ช่องแคบ	พบพระ
๑๕๒	โรงพยาบาลส่งเสริมสุขภาพตำบลช่องแคบ	ช่องแคบ	พบพระ
๑๕๓	โรงพยาบาลส่งเสริมสุขภาพตำบลบ้านขอโอ	ช่องแคบ	พบพระ
๑๕๔	สถานบริการสาธารณสุขชุมชนเครือข่าย ๑๘	ช่องแคบ	พบพระ
๑๕๕	สถานบริการสาธารณสุขชุมชนบ้านสามยอดดอย	ช่องแคบ	พบพระ
๑๕๖	สำนักงานสาธารณสุขอำเภอพบพระ	ช่องแคบ	พบพระ
๑๕๗	หน่วยควบคุมโรคติดต่อ นำโดยแมลงที่ ๙.๓.๕ ขอโอ	ช่องแคบ	พบพระ
๑๕๘	หมวดการทางพบพระที่ ๑	ช่องแคบ	พบพระ
๑๕๙	โรงเรียนรวมไทยพัฒนา ๑	รวมไทยพัฒนา	พบพระ
๑๖๐	โรงเรียนรวมไทยพัฒนา ๒	รวมไทยพัฒนา	พบพระ
๑๖๑	โรงเรียนรวมไทยพัฒนา ๔	รวมไทยพัฒนา	พบพระ
๑๖๒	โรงเรียนรวมไทยพัฒนา ๔ สาขาบ้านพะดี	รวมไทยพัฒนา	พบพระ
๑๖๓	ศูนย์วิจัยและบำรุงพันธุ์สัตว์ตาก (หน่วยพบพระ)	รวมไทยพัฒนา	พบพระ

บัญชีรายชื่อสำนักงานในพื้นที่พิเศษ

๑๔. จังหวัดตาก

ลำดับที่	สำนักงาน	ตำบล	อำเภอ/กิ่งอำเภอ
๑๖๔	ศูนย์ส่งเสริมการเกษตรที่สูงจังหวัดตาก	รวมไทยพัฒนา	พบพระ
๑๖๕	โรงเรียนรวมไทยพัฒนา ๓	คีรีราษฎร์	พบพระ
๑๖๖	โรงเรียนบ้านร่มเกล้า ๒	คีรีราษฎร์	พบพระ
๑๖๗	โรงเรียนบ้านร่มเกล้า ๓	คีรีราษฎร์	พบพระ
๑๖๘	โรงเรียนบ้านร่มเกล้า ๔	คีรีราษฎร์	พบพระ
๑๖๙	โรงเรียนป่าไม้อุทิศ ๔	คีรีราษฎร์	พบพระ
๑๗๐	โรงเรียนบ้านป่าคาใหม่	คีรีราษฎร์	พบพระ
๑๗๑	โรงพยาบาลส่งเสริมสุขภาพตำบลบ้านร่มเกล้า ๑	คีรีราษฎร์	พบพระ
๑๗๒	โรงพยาบาลส่งเสริมสุขภาพตำบลบ้านร่มเกล้า ๔	คีรีราษฎร์	พบพระ
๑๗๓	โรงพยาบาลส่งเสริมสุขภาพตำบลบ้านร่มเกล้าสมมิตร	คีรีราษฎร์	พบพระ
๑๗๔	โรงพยาบาลส่งเสริมสุขภาพตำบลบ้านชิบาโบ	คีรีราษฎร์	พบพระ
๑๗๕	สถานบริการสาธารณสุขชุมชนบ้านป่าคาใหม่	คีรีราษฎร์	พบพระ
๑๗๖	สถานบริการสาธารณสุขชุมชนบ้านป่าคาเก่า	คีรีราษฎร์	พบพระ
๑๗๗	หมวดการทางพบพระที่ ๒	คีรีราษฎร์	พบพระ
๑๗๘	โรงเรียนอัมผางวิทยาคม	อัมผาง	อัมผาง
๑๗๙	โรงเรียนสามัคคีวิทยาลัยสาขาอัมผางคี	อัมผาง	อัมผาง
๑๘๐	โรงเรียนสามัคคีวิทยา	อัมผาง	อัมผาง
๑๘๑	โรงพยาบาลอัมผาง	อัมผาง	อัมผาง
๑๘๒	โครงการไฟฟ้าพลังน้ำห้วยยะไม้	อัมผาง	อัมผาง
๑๘๓	สำนักงานปศุสัตว์อำเภออัมผาง	อัมผาง	อัมผาง
๑๘๔	ศูนย์การศึกษาอนุบาลและการศึกษาตามอัธยาศัยอำเภออัมผาง	อัมผาง	อัมผาง
๑๘๕	สถานบริการสาธารณสุขชุมชนกิวห่าง	อัมผาง	อัมผาง
๑๘๖	โรงเรียนบ้านแม่กลองใหม่	แม่กลอง	อัมผาง
๑๘๗	โรงเรียนบ้านแม่กลองเก่า	แม่กลอง	อัมผาง
๑๘๘	โรงพยาบาลส่งเสริมสุขภาพบ้านแม่กลองใหม่	แม่กลอง	อัมผาง
๑๘๙	วนอุทยานถ้ำตะเคียน	แม่กลอง	อัมผาง
๑๙๐	โรงเรียนบ้านปะหละทะ	แม่ละมุ้ง	อัมผาง

บัญชีรายชื่อสำนักงานในพื้นที่พิเศษ

๑๔. จังหวัดตาก

ลำดับที่	สำนักงาน	ตำบล	อำเภอ/กิ่งอำเภอ
๑๙๑	โรงพยาบาลส่งเสริมสุขภาพตำบลแม่ละมั่ง	แม่ละมั่ง	อุ้มผาง
๑๙๒	หน่วยพิทักษ์ป่าห้วยน้ำขาวเขตฯห้วยขาแข้ง	แม่ละมั่ง	อุ้มผาง
๑๙๓	เขตรักษาพันธุ์สัตว์ป่าทุ่งใหญ่นเรศวรด้านตะวันออก	แม่ละมั่ง	อุ้มผาง
๑๙๔	วนอุทยานน้ำตกปะหละทะ	แม่ละมั่ง	อุ้มผาง
๑๙๕	โรงเรียนขุนห้วยบ้านรุ่ง	หนองหลวง	อุ้มผาง
๑๙๖	โรงเรียนบ้านเขอทะ	หนองหลวง	อุ้มผาง
๑๙๗	โรงเรียนบ้านหนองหลวง	หนองหลวง	อุ้มผาง
๑๙๘	โรงพยาบาลส่งเสริมสุขภาพตำบลหนองหลวง	หนองหลวง	อุ้มผาง
๑๙๙	หน่วยควบคุมโรคติดต่อฯโดยแมลงที่ ๙.๓.๗	หนองหลวง	อุ้มผาง
๒๐๐	สถานีควบคุมไฟป่าอุ้มผาง	หนองหลวง	อุ้มผาง
๒๐๑	โรงเรียนบ้านไม้กะพง	โมโกร	อุ้มผาง
๒๐๒	โรงเรียนบ้านปรอผาใต้	โมโกร	อุ้มผาง
๒๐๓	โรงเรียนบ้านแม่กลองน้อย	โมโกร	อุ้มผาง
๒๐๔	โรงพยาบาลส่งเสริมสุขภาพตำบลละครีไค้ะ	โมโกร	อุ้มผาง
๒๐๕	โรงพยาบาลส่งเสริมสุขภาพตำบลโมโกร	โมโกร	อุ้มผาง
๒๐๖	สถานบริการสาธารณสุขชุมชนร่มเกล้า ๕	โมโกร	อุ้มผาง
๒๐๗	สถานบริการสาธารณสุขชุมชนแม่กลองคี	โมโกร	อุ้มผาง
๒๐๘	หน่วยจัดการต้นน้ำแม่กลองน้อย-แม่กลองใหญ่	โมโกร	อุ้มผาง
๒๐๙	โรงเรียนท่านผู้หญิงวิไลมาตยกุลฯ	แม่จัน	อุ้มผาง
๒๑๐	โรงเรียนบ้านกล้อทอ	แม่จัน	อุ้มผาง
๒๑๑	โรงเรียนบ้านนุเซโปลี้	แม่จัน	อุ้มผาง
๒๑๒	โรงเรียนบ้านนุเซโปลี้ (สาขาขอแม่โกร)	แม่จัน	อุ้มผาง
๒๑๓	โรงเรียนบ้านนุเซโปลี้ (สาขาทีโพจี)	แม่จัน	อุ้มผาง
๒๑๔	โรงเรียนบ้านนุเซโปลี้(สาขานุโพ)	แม่จัน	อุ้มผาง
๒๑๕	โรงพยาบาลส่งเสริมสุขภาพตำบลบ้านเปิงเคล็ง	แม่จัน	อุ้มผาง
๒๑๖	โรงพยาบาลส่งเสริมสุขภาพตำบลแม่จัน	แม่จัน	อุ้มผาง
๒๑๗	สถานบริการสาธารณสุขชุมชนหม่องก๊วะ	แม่จัน	อุ้มผาง
๒๑๘	สถานบริการสาธารณสุขชุมชนกุกตี้	แม่จัน	อุ้มผาง

บัญชีรายชื่อสำนักงานในพื้นที่พิเศษ

๑๔. จังหวัดตาก

ลำดับที่	สำนักงาน	ตำบล	อำเภอ/กิ่งอำเภอ
๒๑๙	สถานบริการสาธารณสุขชุมชนโป	แม่จัน	อุ้มผาง
๒๒๐	เขตรักษาพันธุ์สัตว์ป่าอุ้มผาง	แม่จัน	อุ้มผาง
๒๒๑	โครงการจัดตั้งหมู่บ้านชาวไทยภูเขาตามพระราชเสาวนีย์	แม่จัน	อุ้มผาง
๒๒๒	โรงเรียนบ้านห้วยนกแล ห้องเรียนสาขาบ้านน้ำดิบบอนหวาน	แม่ระมาด	แม่ระมาด



บัญชีรายชื่อสำนักงานในพื้นที่พิเศษ

๑๕. จังหวัดนครราชสีมา

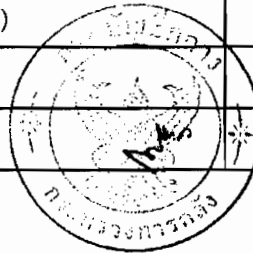
ลำดับที่	สำนักงาน	ตำบล	อำเภอ / กิ่งอำเภอ
๑	โรงเรียนบ้านโคกสำราญ	ตะขบ	ปักธงชัย
๒	โรงเรียนบ้านคลองหินร่อง	ระเริง	วังน้ำเขียว
๓	โรงเรียนบ้านซับไทรทอง	วังน้ำเขียว	วังน้ำเขียว
๔	โรงเรียนบ้านคลองบง	วังน้ำเขียว	วังน้ำเขียว
๕	โรงเรียนบ้านคลองทราย	วังน้ำเขียว	วังน้ำเขียว
๖	โรงเรียนบ้านคลองใบพัด	วังหมี	วังน้ำเขียว
๗	โรงเรียนเจียรนวนนทอุทิศ ๒	วังหมี	วังน้ำเขียว
๘	โรงพยาบาลส่งเสริมสุขภาพตำบลยุบอี่ปูน	วังหมี	วังน้ำเขียว
๙	โรงเรียนคลองแจ้งวิทยา	หนองน้ำใส	สีคิ้ว
๑๐	โรงเรียนบ้านคลองมะค่าหิน	วังกะทะ	ปากช่อง
๑๑	โรงเรียนบ้านวังกะทะ	วังกะทะ	ปากช่อง
๑๒	โรงเรียนบ้านเขาแก้ว	วังกะทะ	ปากช่อง
๑๓	โรงเรียนบ้านปากกล้วย	วังกะทะ	ปากช่อง
๑๔	โรงเรียนบ้านโป่งวัวแดง	คลองม่วง	ปากช่อง
๑๕	โรงเรียนบ้านหนองบัวหลวง	หนองแวง	เทพารักษ์
๑๖	โรงเรียนบ้านสะพานหิน	หนองแวง	เทพารักษ์
๑๗	โรงเรียนบ้านห้วยน้ำเค็ม	บึงปรือ	เทพารักษ์



บัญชีรายชื่อสำนักงานในพื้นที่พิเศษ

๑๖. จังหวัดนครสวรรค์

ลำดับที่	สำนักงาน	ตำบล	อำเภอ / กิ่งอำเภอ
๑	โรงเรียนสามัคคีธรรมราษฎร์บำรุง	แม่เลย์	แม่วงก์
๒	โรงเรียนบ้านยุบใหญ่	แม่เลย์	แม่วงก์
๓	โรงเรียนบ้านยอดห้วยแก้ว	แม่เลย์	แม่วงก์
๔	โรงเรียนบ้านยอดห้วยแก้ว สาขาปางข้าวสาร	แม่เลย์	แม่วงก์
๕	หน่วยพิทักษ์อุทยานฯ ที่ มว.๒ (ปางข้าวสาร)	แม่เลย์	แม่วงก์
๖	หน่วยพิทักษ์อุทยานฯ ที่ มว.๗ (คลองเสือข้าม)	แม่เลย์	แม่วงก์
๗	โรงเรียนสวนป่าแม่กะสีสาขานบ้านปางสัก	แม่เป็น	แม่เป็น
๘	หน่วยพิทักษ์อุทยานฯ ที่ มว.๕ (ปางสัก)	แม่เป็น	แม่เป็น



บัญชีรายชื่อสำนักงานในพื้นที่พิเศษ

๑๗. จังหวัดน่าน


ลำดับที่	สำนักงาน	ตำบล	อำเภอ / กิ่งอำเภอ
๑	โรงเรียนบ้านกัวน้ำ	หนองแดง	แม่จริม
๒	โรงเรียนบ้านกัวน้ำ สาขาน้ำตวง	น้ำพาง	แม่จริม
๓	โรงเรียนบ้านร่มเกล้า	น้ำพาง	แม่จริม
๔	โรงเรียนบ้านน้ำแบ่ง	ผาทอง	ท่าวังผา
๕	โรงเรียนบ้านผาเวียง	ภูคา	ปัว
๖	โรงเรียนภูคาประชาสรรค์	ภูคา	ปัว
๗	โรงเรียนบ้านน้ำปัวพัฒนา	ภูคา	ปัว
๘	โรงเรียนบ้านกอกจูน	ภูคา	ปัว
๙	โรงเรียนบ้านปางยาง	ภูคา	ปัว
๑๐	โรงเรียนบ้านน้ำโมง	นาไร่หลวง	สองแคว
๑๑	อุทยานแห่งชาติถ้ำสะเกิน	ยอด	สองแคว
๑๒	โรงเรียนท่านผู้หญิงสง่า อิงคุลานนท์	ภูฟ้า	บ่อเกลือ
๑๓	โรงเรียนบ้านบ่อหยวก	บ่อเกลือเหนือ	บ่อเกลือ
๑๔	โรงเรียนบ้านขุนน้ำน่าน	บ่อเกลือเหนือ	บ่อเกลือ
๑๕	โรงเรียนบ้านยอดดอยวัฒนา	บ่อเกลือใต้	บ่อเกลือ
๑๖	โรงเรียนบ้านน้ำช้างพัฒนา	ขุนน้ำน่าน	เฉลิมพระเกียรติ
๑๗	โรงเรียนบ้านน้ำรีพัฒนา	ขุนน้ำน่าน	เฉลิมพระเกียรติ
๑๘	โรงเรียนบ้านเปียงซ้อ	ขุนน้ำน่าน	เฉลิมพระเกียรติ
๑๙	โรงเรียนบ้านห้วยฟอง	ขุนน้ำน่าน	เฉลิมพระเกียรติ
๒๐	โรงเรียนหม่อมเจ้าเจริญใจ จิตรพงศ์	ขุนน้ำน่าน	เฉลิมพระเกียรติ
๒๑	โรงเรียนบ้านบวกหญ้า	ขุนน้ำน่าน	เฉลิมพระเกียรติ
๒๒	โรงเรียนบ้านด่าน	ขุนน้ำน่าน	เฉลิมพระเกียรติ
๒๓	โรงเรียนบ้านเกวต	พญาแก้ว	เขียงกลาง
๒๔	โรงเรียนบ้านผาน้ำน้อย	พญาแก้ว	เขียงกลาง
๒๕	โรงเรียนบ้านห้วยสะแดง	งอบ	ทุ่งช้าง
๒๖	โรงเรียนบ้านมณีพุกษ	งอบ	ทุ่งช้าง
๒๗	โรงเรียนบ้านน้ำพิ	ทุ่งช้าง	ทุ่งช้าง
๒๘	โรงเรียนบ้านห้วยเลา	เขียงของ	นาน้อย



บัญชีรายชื่อสำนักงานในพื้นที่พิเศษ

๑๘. จังหวัดบุรีรัมย์

ลำดับที่	สำนักงาน	ตำบล	อำเภอ/กิ่งอำเภอ
๑	เขตรักษาพันธุ์สัตว์ป่าดงใหญ่ (หน่วยพิทักษ์ป่าละเลิงร้อยรู)	ลำนางรอง	โนนดินแดง
๒	โรงเรียนร่วมจิตต์วิทยา	หนองแวง	ละหานทราย
๓	โรงเรียนบ้านราษฎร์รักแดน	หนองแวง	ละหานทราย
๔	โรงเรียนบ้านบาระณะ	หนองแวง	ละหานทราย
๕	โรงเรียนบ้านผไทรวมพล	หนองแวง	ละหานทราย
๖	โรงเรียนบ้านหนองตาเยา	หนองแวง	ละหานทราย
๗	โรงเรียนบ้านหนองหว่า	หนองแวง	ละหานทราย
๘	โรงเรียนบ้านสายตรี ๑๖	หนองไม้งาม	บ้านกรวด



บัญชีรายชื่อสำนักงานในพื้นที่พิเศษ

๑๙. จังหวัดประจวบคีรีขันธ์

ลำดับที่	สำนักงาน	ตำบล	อำเภอ/กิ่งอำเภอ
๑	อุทยานแห่งชาติกุยบุรี	หาดขาม	กุยบุรี
๒	หน่วยพิทักษ์อุทยานแห่งชาติ น้ำตกเขาล้าน (ที่ หย. ๑)	เขาล้าน	ทับสะแก
๓	โรงเรียน ตชด.บ้านป่าหมาก	ศาลาลัย	สามร้อยยอด
๔	โรงเรียน ตชด. บ้านเขาจ้าว	เขาจ้าว	ปราณบุรี
๕	โรงเรียนชลประทานปราณบุรี สาขาบ้านวังปลา	เขาจ้าว	ปราณบุรี
๖	โรงเรียน ตชด. บ้านท่าวังหิน	เขาจ้าว	ปราณบุรี
๗	โรงพยาบาลส่งเสริมสุขภาพตำบลเขาจ้าว	เขาจ้าว	ปราณบุรี
๘	โรงเรียนบ้านบางเจริญ	ไชยราช	บางสะพานน้อย
๙	โรงเรียนบ้านทองอินทร์	ไชยราช	บางสะพานน้อย
๑๐	โรงเรียนบ้านช้างเผือก	ไชยราช	บางสะพานน้อย
๑๑	โรงพยาบาลส่งเสริมสุขภาพตำบลบ้านบางเจริญ	ไชยราช	บางสะพานน้อย
๑๒	หน่วยพิทักษ์อุทยานแห่งชาติ น้ำตกเขาอ่อน (ที่ หย. ๒)	ชัยเกษม	บางสะพาน
๑๓	โรงเรียนบ้านคลองลอย	ร้อนทอง	บางสะพาน
๑๔	โรงเรียนบ้านวังน้ำเขียว	ร้อนทอง	บางสะพาน
๑๕	โรงพยาบาลส่งเสริมสุขภาพตำบลบ้านคลองลอย	ร้อนทอง	บางสะพาน
๑๖	โรงพยาบาลส่งเสริมสุขภาพตำบลบ้านวังน้ำเขียว	ร้อนทอง	บางสะพาน
๑๗	โรงเรียนบ้านในลือค	ทองมงคล	บางสะพาน
๑๘	โรงเรียนบ้านทองมงคล	ทองมงคล	บางสะพาน
๑๙	วนอุทยานห้วยน้ำซับ	ทองมงคล	บางสะพาน
๒๐	เขตรักษาพันธุ์สัตว์ป่า อุทยานเสด็จในกรม กรมหลวงชุมพร ด้านทิศเหนือ (ตอนบน)	ทองมงคล	บางสะพาน
๒๑	โรงเรียน ตชด. บ้านแพรกตะคร้อ	บึงนคร	หัวหิน
๒๒	โรงเรียนบ้านเนินพยอม	บึงนคร	หัวหิน
๒๓	โรงเรียนบ้านเนินพยอม สาขาบึงนคร	บึงนคร	หัวหิน
๒๔	โรงเรียนบ้านห้วยไคร้	บึงนคร	หัวหิน
๒๕	โรงพยาบาลส่งเสริมสุขภาพตำบลแพรกตะคร้อ	บึงนคร	หัวหิน

บัญชีรายชื่อสำนักงานในพื้นที่พิเศษ

๑๙. จังหวัดประจวบคีรีขันธ์

ลำดับที่	สำนักงาน	ตำบล	อำเภอ/กิ่งอำเภอ
๒๖	โรงพยาบาลส่งเสริมสุขภาพตำบลบึงนคร	บึงนคร	หัวหิน
๒๗	มาลาเรียคลินิกที่ ๑๖ บ้านท่าไม้ลาย	บึงนคร	หัวหิน
๒๘	หน่วยพิทักษ์อุทยานแห่งชาติ ที่ กจ. ๑๗ (แพรงตะคร้อ)	บึงนคร	หัวหิน
๒๙	โรงเรียนอานันท์	ห้วยสัตว์ใหญ่	หัวหิน
๓๐	โรงเรียนนเรศวรห้วยผึ้ง	ห้วยสัตว์ใหญ่	หัวหิน
๓๑	โรงเรียน ตชด. นเรศวรป่าละอู	ห้วยสัตว์ใหญ่	หัวหิน
๓๒	โรงเรียน ตชด. บ้านคลองน้อย	ห้วยสัตว์ใหญ่	หัวหิน
๓๓	โรงพยาบาลส่งเสริมสุขภาพตำบลบ้านห้วยผึ้ง	ห้วยสัตว์ใหญ่	หัวหิน
๓๔	โรงพยาบาลส่งเสริมสุขภาพตำบลห้วยสัตว์ใหญ่	ห้วยสัตว์ใหญ่	หัวหิน
๓๕	หน่วยพิทักษ์อุทยานแห่งชาติ ที่ กจ. ๓ (ห้วยป่าเลา)	ห้วยสัตว์ใหญ่	หัวหิน
๓๖	หน่วยพิทักษ์อุทยานแห่งชาติ ที่ กจ. ๗ (เขาหุบเต่า)	ห้วยสัตว์ใหญ่	หัวหิน
๓๗	หน่วยพิทักษ์อุทยานแห่งชาติ ที่ กจ. ๑๒ (ห้วยสะตือ)	ห้วยสัตว์ใหญ่	หัวหิน

บัญชีรายชื่อสำนักงานในพื้นที่พิเศษ

๒๐. จังหวัดพะเยา

ลำดับที่	สำนักงาน	ตำบล	อำเภอ/กิ่งอำเภอ
๑	โรงเรียนบ้านปางดำ	ร่มเย็น	เชียงคำ
๒	โรงเรียนบ้านต้นผึ้ง	ร่มเย็น	เชียงคำ
๓	โรงพยาบาลส่งเสริมสุขภาพตำบลบ้านปางดำ	ร่มเย็น	เชียงคำ
๔	สถานบริการสาธารณสุขชุมชนบ้านต้นผึ้ง	ร่มเย็น	เชียงคำ
๕	สถานบริการสาธารณสุขชุมชนบ้านคะแนง	แม่ลาว	เชียงคำ
๖	โรงเรียนบ้านนาบัว	สระ	เชียงม่วน
๗	สถานบริการสาธารณสุขชุมชนบ้านนาบัว	สระ	เชียงม่วน
๘	สถานบริการสาธารณสุขชุมชนบ้านห้วยก้างปลา	สระ	เชียงม่วน
๙	โรงเรียนบ้านแม่กา สาขาบ้านแม่ตำน้อย	แม่กา	เมือง
๑๐	โรงเรียนบ้านสันติสุข	ขุนควร	ปง
๑๑	สถานบริการสาธารณสุขชุมชนบ้านสันติสุข	ขุนควร	ปง
๑๒	ศูนย์ส่งเสริมการเกษตรที่สูงจังหวัดพะเยา	ผาช้างน้อย	ปง



บัญชีรายชื่อสำนักงานในพื้นที่พิเศษ


๒๑. จังหวัดพังงา

ลำดับที่	สำนักงาน	ตำบล	อำเภอ / กิ่งอำเภอ
๑	โรงเรียนเกียรติประชา	เกาะพระทอง	คุระบุรี
๒	โรงพยาบาลส่งเสริมสุขภาพตำบลเกาะพระทอง	เกาะพระทอง	คุระบุรี
๓	หน่วยพิทักษ์อุทยานฯ เกาะระ-เกาะพระทอง	เกาะพระทอง	คุระบุรี
๔	หน่วยพิทักษ์อุทยานฯ ที่ ๑ (อ่าวสุเทพหมู่เกาะสุรินทร์)	เกาะพระทอง	คุระบุรี
๕	หน่วยพิทักษ์อุทยานฯ ที่ ๒ (อ่าวไทรเอนหมู่เกาะสุรินทร์)	เกาะพระทอง	คุระบุรี
๖	หน่วยพิทักษ์อุทยานฯ ที่ ๓ (อ่าวช่องขาดหมู่เกาะสุรินทร์)	เกาะพระทอง	คุระบุรี
๗	หน่วยพิทักษ์อุทยานฯ ที่ ๕ (อ่าวไม้้งามหมู่เกาะสุรินทร์)	เกาะพระทอง	คุระบุรี
๘	หน่วยพิทักษ์อุทยานฯ ที่ สล. ๑ (เกาะเมียง)	เกาะพระทอง	คุระบุรี
๑๐	หน่วยพิทักษ์อุทยานฯ ที่ สล. ๒ (เกาะสิมิลัน)	เกาะพระทอง	คุระบุรี
๙	หน่วยพิทักษ์อุทยานฯ ที่ สล. ๓ (เกาะตาชัย)	เกาะพระทอง	คุระบุรี
๑๑	โรงเรียนบ้านนอกนา	เกาะคอเขา	ตะกั่วป่า
๑๒	โรงพยาบาลส่งเสริมสุขภาพตำบลบ้านนอกนา	เกาะคอเขา	ตะกั่วป่า
๑๓	โรงเรียนบ้านคลองเหี้ย	เกาะยาวใหญ่	เกาะยาว
๑๔	โรงเรียนบ้านคลองบอน	เกาะยาวใหญ่	เกาะยาว
๑๕	โรงเรียนบ้านย่าหมี	เกาะยาวใหญ่	เกาะยาว
๑๖	โรงเรียนบ้านช่องตลาด	เกาะยาวใหญ่	เกาะยาว
๑๗	โรงพยาบาลส่งเสริมสุขภาพตำบลเกาะยาวใหญ่	เกาะยาวใหญ่	เกาะยาว
๑๘	โรงเรียนบ้านพรุโน	พรุโน	เกาะยาว
๑๙	โรงเรียนอ่าวกะพ้อ	พรุโน	เกาะยาว
๒๐	โรงเรียนอ่าวมะม่วง	พรุโน	เกาะยาว
๒๑	โรงเรียนบ้านคลองดินเหนียว	พรุโน	เกาะยาว
๒๒	โรงเรียนบ้านท่าเรือ	พรุโน	เกาะยาว
๒๓	โรงพยาบาลส่งเสริมสุขภาพตำบลโล๊ะปี๊ะ	พรุโน	เกาะยาว
๒๔	โรงพยาบาลส่งเสริมสุขภาพตำบลพรุโน	พรุโน	เกาะยาว
๒๕	โรงเรียนบ้านสามช่อง	กะไหล	ตะกั่วทุ่ง
๒๖	โรงเรียนเกาะไม้ไผ่	เกาะปันหยี	เมือง

บัญชีรายชื่อสำนักงานในพื้นที่พิเศษ

๒๑. จังหวัดพังงา

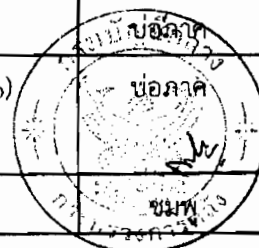
ลำดับที่	สำนักงาน	ตำบล	อำเภอ / กิ่งอำเภอ
๒๗	โรงเรียนเกาะหมากน้อย	เกาะปันหยี	เมือง
๒๘	โรงพยาบาลส่งเสริมสุขภาพตำบลเกาะไม้ไผ่	เกาะปันหยี	เมือง
๒๙	โรงพยาบาลส่งเสริมสุขภาพตำบลเกาะหมากน้อย	เกาะปันหยี	เมือง
๓๐	โรงเรียนวัดสองแพรก	สองแพรก	เมือง
๓๑	โรงพยาบาลส่งเสริมสุขภาพตำบลสองแพรก	สองแพรก	เมือง



บัญชีรายชื่อสำนักงานในพื้นที่พิเศษ

๒๒. จังหวัดพิษณุโลก

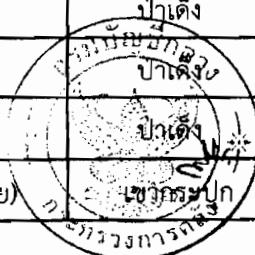
ลำดับที่	สำนักงาน	ตำบล	อำเภอ/กิ่งอำเภอ
๑	โรงเรียนบ้านใหม่ชัยเจริญ	บ้านกลาง	วังทอง
๒	โรงเรียนบ้านป่ามะกรูด	วังนกแอ่น	วังทอง
๓	โรงเรียนบ้านตอเรือ	วังนกแอ่น	วังทอง
๔	โรงเรียนบ้านน้ำพรม	วังนกแอ่น	วังทอง
๕	โรงเรียนบ้านชาตะเคียน (ลส.ชป.สมุทรปราการอุปถัมภ์)	วังนกแอ่น	วังทอง
๖	โรงเรียนบ้านแก่งเจ็ดแคว	บ้านยาง	วัดโบสถ์
๗	โรงเรียนบ้านห้วยทรายเหนือ	ห้วยเขีย	นครไทย
๘	โรงเรียนบ้านห้วยกอกพัฒนา	ห้วยเขีย	นครไทย
๙	หน่วยพิทักษ์อุทยานแห่งชาติที่ ภรก.๕ (แก่งลาด)	ห้วยเขีย	นครไทย
๑๐	โรงเรียนบ้านบุงผลำ	น้ำกุ่ม	นครไทย
๑๑	โรงเรียนบ้านหลังเขา	หนองกะท้าว	นครไทย
๑๒	โรงเรียนบ้านน้ำตาก	หนองกะท้าว	นครไทย
๑๓	โรงเรียนภูซัดรวมไทยพัฒนา	นาบัว	นครไทย
๑๔	หน่วยพิทักษ์อุทยานแห่งชาติที่ ภรก.๔ (โคกกลาง)	เนินเพิ่ม	นครไทย
๑๕	หน่วยพิทักษ์อุทยานแห่งชาติที่ ภรก.๗ (หมันแดง)	เนินเพิ่ม	นครไทย
๑๖	โรงเรียนบ้านขุนน้ำคับ	บ่อภาค	ชาติตระการ
๑๗	โรงเรียนบ้านร่มเกล้า	บ่อภาค	ชาติตระการ
๑๘	โรงเรียนบ้านน้ำจวง	บ่อภาค	ชาติตระการ
๑๙	โรงเรียนวัดบ่อภาค	บ่อภาค	ชาติตระการ
๒๐	โรงพยาบาลส่งเสริมสุขภาพบ้านร่มเกล้า	บ่อภาค	ชาติตระการ
๒๑	โรงพยาบาลส่งเสริมสุขภาพตำบลบ่อภาค	บ่อภาค	ชาติตระการ
๒๒	สถานีอนามัยบ้านน้ำจวง	บ่อภาค	ชาติตระการ
๒๓	สถานีอนามัยบ้านนุชเทียน	บ่อภาค	ชาติตระการ
๒๔	อุทยานแห่งชาติภูสอยดาว	บ่อภาค	ชาติตระการ
๒๕	โครงการพัฒนาเพื่อความมั่นคงพื้นที่ภูซัด ภูเมียง ภูสอยดาว (๑) อันเนื่องมาจากพระราชดำริ	บ่อภาค	ชาติตระการ
๒๖	โรงเรียนรักไทยร่มเกล้าอุปถัมภ์	เนินมะปราง	เนินมะปราง



บัญชีรายชื่อสำนักงานในพื้นที่พิเศษ

๒๓. จังหวัดเพชรบุรี


ลำดับที่	สำนักงาน	ตำบล	อำเภอ / กิ่งอำเภอ
๑	โรงเรียนบ้านลิ้นช้าง	ยางน้ำกลัดเหนือ	หนองหญ้าปล้อง
๒	โรงเรียนบ้านยางน้ำกลัดเหนือ	ยางน้ำกลัดเหนือ	หนองหญ้าปล้อง
๓	โรงพยาบาลส่งเสริมสุขภาพตำบลยางน้ำกลัดเหนือ	ยางน้ำกลัดเหนือ	หนองหญ้าปล้อง
๔	หน่วยพิทักษ์อุทยานแห่งชาติ ที่ กจ.๕ (เขาพุพลู)	ยางน้ำกลัดเหนือ	หนองหญ้าปล้อง
๕	หน่วยพิทักษ์อุทยานแห่งชาติ ที่ กจ.๑๓ (เขาโบลาน)	ยางน้ำกลัดเหนือ	หนองหญ้าปล้อง
๖	โรงเรียนบ้านพุเข็ม	แก่งกระจาน	แก่งกระจาน
๗	หน่วยพิทักษ์อุทยานแห่งชาติ ที่ กจ.๙ (เขาดอกไม้)	แก่งกระจาน	แก่งกระจาน
๘	โรงเรียนบ้านห้วยไผ่	ห้วยแม่เพรียง	แก่งกระจาน
๙	โรงเรียนบ้านด่านโจ	ห้วยแม่เพรียง	แก่งกระจาน
๑๐	โรงเรียนตำรวจตระเวนชายแดนบ้านโป่งลึก	ห้วยแม่เพรียง	แก่งกระจาน
๑๑	โรงพยาบาลส่งเสริมสุขภาพตำบลห้วยแม่เพรียง	ห้วยแม่เพรียง	แก่งกระจาน
๑๒	ชุดปฏิบัติการโครงการพัฒนาห้วยแม่เพรียง	ห้วยแม่เพรียง	แก่งกระจาน
๑๓	หน่วยพิทักษ์อุทยานแห่งชาติ ที่ กจ.๑ (เขาหินลาด)	ห้วยแม่เพรียง	แก่งกระจาน
๑๔	หน่วยพิทักษ์อุทยานแห่งชาติ ที่ กจ.๒ (เขาสามยอด)	ห้วยแม่เพรียง	แก่งกระจาน
๑๕	หน่วยพิทักษ์อุทยานแห่งชาติ ที่ กจ.๔ (บ้านกร่าง)	ห้วยแม่เพรียง	แก่งกระจาน
๑๖	หน่วยพิทักษ์อุทยานแห่งชาติ ที่ กจ.๖ (เขามะเร็ว)	ห้วยแม่เพรียง	แก่งกระจาน
๑๗	หน่วยพิทักษ์อุทยานแห่งชาติ ที่ กจ.๑๐ (ห้วยแม่สะเลียง)	ห้วยแม่เพรียง	แก่งกระจาน
๑๘	หน่วยพิทักษ์อุทยานแห่งชาติ ที่ กจ.๑๙ (เขาพะเนินทุ่ง)	ห้วยแม่เพรียง	แก่งกระจาน
๑๙	โรงเรียนป่าเต็งวิทยา	ป่าเต็ง	แก่งกระจาน
๒๐	โรงเรียนบ้านป่าเต็ง	ป่าเต็ง	แก่งกระจาน
๒๑	โรงเรียนตำรวจตระเวนชายแดนนเรศวรบ้านห้วยโสก	ป่าเต็ง	แก่งกระจาน
๒๒	โรงพยาบาลส่งเสริมสุขภาพตำบลเฉลิมพระเกียรติ	ป่าเต็ง	แก่งกระจาน
๒๓	หน่วยพิทักษ์อุทยานแห่งชาติ ที่ กจ.๘ (ห้วยโสก)	ป่าเต็ง	แก่งกระจาน
๒๔	หน่วยพิทักษ์อุทยานแห่งชาติ ที่ กจ.๑๔ (ห้วยสัตว์ใหญ่)	ป่าเต็ง	แก่งกระจาน
๒๕	หน่วยพิทักษ์อุทยานแห่งชาติ ที่ กจ.๑๖ (ห้วยป่าแดง)	ป่าเต็ง	แก่งกระจาน
๒๖	หน่วยพิทักษ์อุทยานแห่งชาติ ที่ กจ.๑๕ (เขาตะเฆะน้อย)	เขวกระปุก	ท่ายาง



บัญชีรายชื่อสำนักงานในพื้นที่พิเศษ

๒๔. จังหวัดเพชรบูรณ์

ลำดับที่	สำนักงาน	ตำบล	อำเภอ/กิ่งอำเภอ
๑	โรงเรียนบ้านหินโงน	ศิลา	หล่มเก่า
๒	โรงเรียนบ้านหินโงน สาขาสักง่า	ศิลา	หล่มเก่า
๓	โรงเรียนบ้านห้วยช้อย สาขาบ้านจำนูน	ศิลา	หล่มเก่า
๔	โรงเรียนบ้านห้วยผักกูด	ศิลา	หล่มเก่า
๕	โรงเรียนบ้านห้วยอีจัน สาขาห้วยโป่งน้ำ	ตาดกLOY	หล่มเก่า
๖	โรงเรียนบ้านตาดชาพัฒนา	ตาดกLOY	หล่มเก่า
๗	โรงเรียนบ้านตาดชาพัฒนา สาขากกกล้วยนวน	ตาดกLOY	หล่มเก่า
๘	เขตรักษาพันธุ์สัตว์ป่าภูผาแดง	ปากช่อง	หล่มสัก
๙	โรงเรียนบ้านดงคล้อ	วังกกวาง	น้ำหนาว
๑๐	โรงพยาบาลส่งเสริมสุขภาพตำบลดงคล้อ	วังกกวาง	น้ำหนาว
๑๑	โรงเรียนบ้านห้วยกะโปะ	หลักด่าน	น้ำหนาว
๑๒	โรงเรียนบ้านปางยาง	ท่าด้วง	หนองไผ่
๑๓	โรงเรียนบ้านห้วยตลาด	ท่าด้วง	หนองไผ่
๑๔	หน่วยพิทักษ์ป่าปางยาง	ท่าด้วง	หนองไผ่
๑๕	หน่วยพิทักษ์ป่าบ่อไทย	บ่อไทย	หนองไผ่
๑๖	โรงเรียนบ้านสระแก้ว	สระแก้ว	บึงสามพัน
๑๗	โรงเรียนบ้านน้ำอ้อม	ยางสาว	วิเชียรบุรี



บัญชีรายชื่อสำนักงานในพื้นที่พิเศษ

๒๕. จังหวัดแพร่

ลำดับที่	สำนักงาน	ตำบล	อำเภอ / กิ่งอำเภอ
๑	โรงเรียนบ้านแม่พริ้ว	สะเอียบ	สอง
๒	โรงเรียนบ้านนาฝาย	สะเอียบ	สอง
๓	โรงเรียนบ้านนาหลวง	สะเอียบ	สอง
๔	โรงเรียนบ้านท่าวะ	สะเอียบ	สอง
๕	โรงเรียนบ้านห้วยโป่ง	สะเอียบ	สอง
๖	สถานีอนามัยบ้านนาหลวง	สะเอียบ	สอง
๗	โรงเรียนบ้านแม่แรม	เตาปูน	สอง
๘	สถานบริการสาธารณสุขชุมชนแม่แรม	เตาปูน	สอง
๙	โรงเรียนบ้านห้วยฮ่อม	บ้านเวียง	ร้องกวาง
๑๐	สถานบริการสาธารณสุขชุมชนห้วยฮ่อม	บ้านเวียง	ร้องกวาง

บัญชีรายชื่อสำนักงานในพื้นที่พิเศษ

๒๖. จังหวัดภูเก็ต

ลำดับที่	สำนักงาน	ตำบล	อำเภอ/กิ่งอำเภอ
๑	ประกาศรเกาะตะเภาน้อย	วิชิต	เมือง
๒	โรงเรียนเกาะมะพร้าว	เกาะแก้ว	เมือง
๓	โรงพยาบาลส่งเสริมสุขภาพตำบลบ้านเกาะมะพร้าว	เกาะแก้ว	เมือง
๔	โรงเรียนเกาะโหลน	ราไวย์	เมือง
๕	โรงพยาบาลส่งเสริมสุขภาพตำบลบ้านเกาะโหลน	ราไวย์	เมือง
๖	หน่วยบริการประชาชนเกาะราชา	ราไวย์	เมือง
๗	โรงเรียนบ้านเกาะนาคา	ป่าคลอก	ถลาง
๘	โรงพยาบาลส่งเสริมสุขภาพตำบลบ้านเกาะนาคา	ป่าคลอก	ถลาง

บัญชีรายชื่อสำนักงานในพื้นที่พิเศษ

๒๗. จังหวัดแม่ฮ่องสอน

ลำดับที่	สำนักงาน	ตำบล	อำเภอ/กิ่งอำเภอ
๑	โรงเรียนบ้านห้วยล้าน	แม่گی	ขุนยวม
๒	โรงเรียนบ้านแม่گی	แม่گی	ขุนยวม
๓	สถานีอนามัยบ้านแม่گی	แม่گی	ขุนยวม
๔	เขตพัฒนาสังคมและสวัสดิการบนพื้นที่สูงห้วยปอน	แม่گی	ขุนยวม
๕	โรงเรียนบ้านแม่ลาเกะ	เมืองปอน	ขุนยวม
๖	โรงเรียนบ้านมะหินหลวง	เมืองปอน	ขุนยวม
๗	โรงเรียนบ้านแม่โขง	เมืองปอน	ขุนยวม
๘	โรงเรียนเขตพื้นที่การศึกษาแม่ฮ่องสอนเขต ๑ (ห้องเรียนบ้านห้วยไม้ซาง)	เมืองปอน	ขุนยวม
๙	สถานีอนามัยแม่ลาเกะ	เมืองปอน	ขุนยวม
๑๐	โรงเรียนบ้านหัวแม่สุริน	แม่อุคอ	ขุนยวม
๑๑	โรงเรียนบ้านแม่อุคคหลวง	แม่อุคอ	ขุนยวม
๑๒	โรงเรียนเขตพื้นที่การศึกษาแม่ฮ่องสอนเขต ๑ (ห้องเรียนบ้านแม่สุรินน้อย)	แม่อุคอ	ขุนยวม
๑๓	โรงเรียนเขตพื้นที่การศึกษาแม่ฮ่องสอนเขต ๑ (ห้องเรียนบ้านแม่อุคคน้อย)	แม่อุคอ	ขุนยวม
๑๔	โครงการอนุรักษ์พันธุกรรมกล้วยไม้รองเท้านารีอินทนนท์ตามพระราชดำริ ในพื้นที่ภาคเหนือ (ขุนยวม)	แม่อุคอ	ขุนยวม
๑๕	วนอุทยานทุ่งบัวตอง	แม่อุคอ	ขุนยวม
๑๖	โรงเรียน ต.ช.ด. บำรุงที่ ๖๐	แม่เงา	ขุนยวม
๑๗	โรงเรียนห้วยต้นนุ่นวิทยา	แม่เงา	ขุนยวม
๑๘	โรงเรียนบ้านห้วยนา	แม่เงา	ขุนยวม
๑๙	สถานีอนามัยบ้านห้วยนา	แม่เงา	ขุนยวม
๒๐	กองร้อยทหารราบที่ ๓๖๐๕	แม่เงา	ขุนยวม
๒๑	กองร้อยทหารราบที่ ๓๖๐๑	แม่เงา	ขุนยวม
๒๒	ชุดพัฒนาสัมพันธ์มวลชนที่ ๓๑๑๐	แม่เงา	ขุนยวม
๒๓	โรงเรียนบ้านแม่สะเป่ใต้	ขุนยวม	ขุนยวม
๒๔	โรงเรียนเขตพื้นที่การศึกษาแม่ฮ่องสอนเขต ๑ (ห้องเรียนบ้านห้วยสูง)	ขุนยวม	ขุนยวม
๒๕	โรงเรียนเขตพื้นที่การศึกษาแม่ฮ่องสอนเขต ๑ (ห้องเรียนบ้านห้วยฟาน)	ขุนยวม	ขุนยวม



บัญชีรายชื่อสำนักงานในพื้นที่พิเศษ

๒๗. จังหวัดแม่ฮ่องสอน

ลำดับที่	สำนักงาน	ตำบล	อำเภอ/กิ่งอำเภอ
๒๖	หน่วยพิทักษ์ป่าห้วยทรายขาว	ขุนยวม	ขุนยวม
๒๗	โรงเรียนบ้านแม่โกปี	แม่ยวมน้อย	ขุนยวม
๒๘	โรงเรียนบ้านแม่แจ๊ะ	แม่ยวมน้อย	ขุนยวม
๒๙	โรงเรียนบ้านหว่าโน	แม่ยวมน้อย	ขุนยวม
๓๐	โรงเรียนเขตพื้นที่การศึกษาแม่ฮ่องสอนเขต ๑ (ห้องเรียนหัวแม่ลาเกะเหนือ)	แม่ยวมน้อย	ขุนยวม
๓๑	โรงเรียนเขตพื้นที่การศึกษาแม่ฮ่องสอนเขต ๑ (ห้องเรียนหัวแม่ลาเกะใต้)	แม่ยวมน้อย	ขุนยวม
๓๒	โรงเรียนเขตพื้นที่การศึกษาแม่ฮ่องสอนเขต ๑ (ห้องเรียนบ้านห้วยมะบบ)	แม่ยวมน้อย	ขุนยวม
๓๓	สถานีอนามัยบ้านแม่แจ๊ะ	แม่ยวมน้อย	ขุนยวม
๓๔	โรงเรียนบ้านผาสำราญ	เมืองแปง	ปาย
๓๕	โรงเรียนบ้านห้วยหมึศรีสวัสดิ์	เมืองแปง	ปาย
๓๖	โรงเรียนบ้านหมากพริก	เมืองแปง	ปาย
๓๗	โรงเรียนบ้านแกงหอม	เมืองแปง	ปาย
๓๘	โรงเรียนบ้านแกงหอม สาขาบ้านม้ง	เมืองแปง	ปาย
๓๙	เขตพัฒนาสังคมและสวัสดิการบนพื้นที่สูงแกงหอม	เมืองแปง	ปาย
๔๐	โรงเรียนบ้านน้ำปาลามุง	แม่นาเติง	ปาย
๔๑	โรงเรียนบ้านปาย่าง	แม่นาเติง	ปาย
๔๒	โรงเรียนบ้านนาจลอง	แม่นาเติง	ปาย
๔๓	โรงเรียนบ้านไทรงาม	แม่นาเติง	ปาย
๔๔	โรงเรียนบ้านดอยผีลู สาขาบ้านโนของ	แม่นาเติง	ปาย
๔๕	โรงเรียนบ้านดอยผีลู	แม่นาเติง	ปาย
๔๖	โรงเรียนบ้านปางแปก	แม่นาเติง	ปาย
๔๗	โรงเรียนบ้านหมอแปง	แม่นาเติง	ปาย
๔๘	โรงเรียนบ้านแม่นาเติง	แม่นาเติง	ปาย
๔๙	โรงเรียนราชประชานุเคราะห์ ๒๒	แม่นาเติง	ปาย
๕๐	โรงเรียนบ้านใหม่สหสัมพันธ์	เวียงใต้	ปาย
๕๑	โรงเรียนบ้านแพมบก	ทุ่งยาว	ปาย



บัญชีรายชื่อสำนักงานในพื้นที่พิเศษ

๒๗. จังหวัดแม่ฮ่องสอน

ลำดับที่	สำนักงาน	ตำบล	อำเภอ/กิ่งอำเภอ
๕๒	โรงเรียนบ้านแม่อีแลบ	ทุ่งยาว	ปาย
๕๓	โรงเรียนบ้านปางปึงราษฎร์บำรุง	ทุ่งยาว	ปาย
๕๔	โรงเรียนบ้านสบแพม	ทุ่งยาว	ปาย
๕๕	โรงเรียนบ้านทุ่งยาว	ทุ่งยาว	ปาย
๕๖	โรงเรียนบ้านทุ่งโป่งมิตรภาพที่ ๗๘	ทุ่งยาว	ปาย
๕๗	โรงเรียนเขตพื้นที่การศึกษาแม่ฮ่องสอน เขต ๑ (ห้องเรียนบ้านมะโนรา)	ทุ่งยาว	ปาย
๕๘	โครงการอนุรักษ์แหล่งพันธุกรรมไม้สัก ฯ หน่วยปฏิบัติการพื้นที่ที่ ๓ (บ้านมะโนรา)	ทุ่งยาว	ปาย
๕๙	โครงการพัฒนาป่าไม้ตามแนวพระราชดำริดอยแก้วลม	ทุ่งยาว	ปาย
๖๐	ศูนย์ประสานงานพัฒนาข้าราชการครูและบุคลากรทางการศึกษา อ.ปาย	ทุ่งยาว	ปาย
๖๑	โรงเรียนบ้านเวียงเหนือ	เวียงเหนือ	ปาย
๖๒	โรงเรียนสังวาลย์วิทย์ ๓	เวียงเหนือ	ปาย
๖๓	ชุดพัฒนาสัมพันธ์ที่ ๓	เวียงเหนือ	ปาย
๖๔	โครงการจัดตั้งหมู่บ้านยามชายแดนอันเนื่องมาจากพระราชดำริ บ้านดอยผักกูด (กองพลพัฒนาที่ ๓)	เวียงเหนือ	ปาย
๖๕	โครงการจัดตั้งหมู่บ้านยามชายแดนอันเนื่องมาจากพระราชดำริ บ้านดอยผักกูด (สำนักบริหารพื้นที่อนุรักษ์ที่ ๑๖ สาขาแม่สะเรียง)	เวียงเหนือ	ปาย
๖๖	กองร้อยทหารราบที่ ๑๗๔๓	เวียงเหนือ	ปาย
๖๗	โรงเรียนปางดงประชาสรรค์	โป่งสา	ปาย
๖๘	โรงเรียนบ้านแม่เหมืองหลวง	โป่งสา	ปาย
๖๙	โรงเรียนบ้านขุนสาโน	โป่งสา	ปาย
๗๐	โรงเรียนเขตพื้นที่การศึกษาแม่ฮ่องสอน เขต ๑ (ห้องเรียนบ้านห้วยเคื่อ)	โป่งสา	ปาย
๗๑	โรงเรียนบ้านโป่งสา	โป่งสา	ปาย
๗๒	โรงพยาบาลส่งเสริมสุขภาพตำบลเฉลิมพระเกียรติฯ บ้านโป่งสา	โป่งสา	ปาย
๗๓	โรงเรียนบ้านแม่ปิง สาขาบ้านห้วย	แม่ฮี้	ปาย
๗๔	โรงเรียนเขตพื้นที่การศึกษาแม่ฮ่องสอน เขต ๑ (ห้องเรียนบ้านหัวแม่เย็น)	แม่ฮี้	ปาย
๗๕	ชุดพัฒนาสัมพันธ์ที่ ๓๑๑๔	แม่ฮี้	ปาย

บัญชีรายชื่อสำนักงานในพื้นที่พิเศษ

๒๗. จังหวัดแม่ฮ่องสอน


ลำดับที่	สำนักงาน	ตำบล	อำเภอ/กิ่งอำเภอ
๗๖	โรงเรียนศูนย์ปางมะผ้าในโครงการตามพระราชดำริ	สบป่อง	ปางมะผ้า
๗๗	โรงเรียนบ้านลูกปากก้อ	สบป่อง	ปางมะผ้า
๗๘	โรงเรียนเขตพื้นที่การศึกษาแม่ฮ่องสอนเขต ๑ (ห้องเรียนบ้านดงมะไฟ)	สบป่อง	ปางมะผ้า
๗๙	โรงเรียนบ้านกีดสามสิบ	สบป่อง	ปางมะผ้า
๘๐	สถานีอนามัยบ้านกีดสามสิบ	สบป่อง	ปางมะผ้า
๘๑	โครงการอนุรักษ์แหล่งพันธุกรรมไม้สักหน่วยปฏิบัติการพื้นที่ที่ ๑ (กลุ่มบ้านนาอ่อน)	สบป่อง	ปางมะผ้า
๘๒	ชุดพัฒนาสัมพันธ์มวลชนที่ ๓๑๑๒	สบป่อง	ปางมะผ้า
๘๓	โรงเรียนบ้านผามอน	ถ้ำลอด	ปางมะผ้า
๘๔	โรงเรียนบ้านห้วยแห้ง	ถ้ำลอด	ปางมะผ้า
๘๕	โรงเรียนบ้านถ้ำลอด	ถ้ำลอด	ปางมะผ้า
๘๖	โรงเรียนบ้านเมืองแพม	ถ้ำลอด	ปางมะผ้า
๘๗	โรงเรียนบ้านนาหลวง	ถ้ำลอด	ปางมะผ้า
๘๘	โรงเรียน ตชด.ชมรมอนุรักษ์พุทธศิลป์ไทยอนุสรณ์บ้านแสนคำลือ	ถ้ำลอด	ปางมะผ้า
๘๙	เขตพัฒนาสังคมและสวัสดิการบนพื้นที่สูงกลุ่มน้ำกลาง	ถ้ำลอด	ปางมะผ้า
๙๐	ชุดพัฒนาสัมพันธ์ที่ ๒	ถ้ำลอด	ปางมะผ้า
๙๑	ชุดพัฒนาสัมพันธ์หน่วยที่ ๓๑๑๓	ถ้ำลอด	ปางมะผ้า
๙๒	หน่วยจัดการต้นน้ำปางมะผ้า	ถ้ำลอด	ปางมะผ้า
๙๓	หมวดปฏิบัติการจิตวิทยาเฉพาะกิจที่ ๓๓	ถ้ำลอด	ปางมะผ้า
๙๔	โรงเรียนบ้านนาปู่ป้อม สาขาทุ่งสาแล	นาปู่ป้อม	ปางมะผ้า
๙๕	โรงเรียนบ้านนาปู่ป้อม	นาปู่ป้อม	ปางมะผ้า
๙๖	โรงเรียนบ้านปางบอนวัฒนาคาร	นาปู่ป้อม	ปางมะผ้า
๙๗	โรงเรียนบ้านทุ่งหลวงวัฒนาคาร	นาปู่ป้อม	ปางมะผ้า
๙๘	โรงเรียนบ้านซอแบะ	นาปู่ป้อม	ปางมะผ้า
๙๙	โรงเรียนบ้านน้ำสุผาเสื่อ (สาขาบ้านปางตอง)	นาปู่ป้อม	ปางมะผ้า
๑๐๐	โรงเรียนบ้านน้ำสุผาเสื่อ	นาปู่ป้อม	ปางมะผ้า
๑๐๑	โรงเรียนเขตพื้นที่การศึกษาแม่ฮ่องสอนเขต ๑ (ห้องเรียนบ้านห้วยน้ำโปง)	นาปู่ป้อม	ปางมะผ้า



บัญชีรายชื่อสำนักงานในพื้นที่พิเศษ

๒๗. จังหวัดแม่ฮ่องสอน

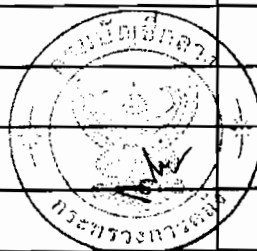
ลำดับที่	สำนักงาน	ตำบล	อำเภอ/กิ่งอำเภอ
๑๐๒	โรงเรียนเขตพื้นที่การศึกษาแม่ฮ่องสอนเขต ๑ (ห้องเรียนบ้านปางคอง)	นาปู่ป้อม	ปางมะผ้า
๑๐๓	โรงพยาบาลส่งเสริมสุขภาพตำบลบ้านน้ำตุมเสื่อ	นาปู่ป้อม	ปางมะผ้า
๑๐๔	สถานีอนามัยบ้านนาปู่ป้อม	นาปู่ป้อม	ปางมะผ้า
๑๐๕	โครงการจัดตั้งหมู่บ้านชาวไทยภูเขาตามพระราชเสาวนีย์	นาปู่ป้อม	ปางมะผ้า
๑๐๖	โครงการจัดตั้งหมู่บ้านยามชายแดนอันเนื่องมาจากพระราชดำริ	นาปู่ป้อม	ปางมะผ้า
๑๐๗	โครงการจัดตั้งหมู่บ้านยามชายแดนอันเนื่องมาจากพระราชดำริบ้านอาใจ	นาปู่ป้อม	ปางมะผ้า
๑๐๘	โครงการพัฒนารัฐกรชาวไทยภูเขาอันเนื่องมาจากพระราชดำริบ้านปางคอง	นาปู่ป้อม	ปางมะผ้า
๑๐๙	สวนป่าห้วยผา	นาปู่ป้อม	ปางมะผ้า
๑๑๐	เขตรักษาพันธุ์สัตว์ป่าสันป็นแดน	นาปู่ป้อม	ปางมะผ้า
๑๑๑	หน่วยป้องกันรักษาป่าที่ ม.ส.๑๕ (น้ำของ)	นาปู่ป้อม	ปางมะผ้า
๑๑๒	โรงเรียนเขตพื้นที่การศึกษาแม่ฮ่องสอนเขต ๑ (ห้องเรียนบ้านปางคามน้อย)	ปางมะผ้า	ปางมะผ้า
๑๑๓	โรงเรียนเขตพื้นที่การศึกษาแม่ฮ่องสอนเขต ๑ (ห้องเรียนบ้านผาแดง)	ปางมะผ้า	ปางมะผ้า
๑๑๔	โรงเรียนบ้านจำโป	ปางมะผ้า	ปางมะผ้า
๑๑๕	โรงเรียนบ้านยาป่าแทน	ปางมะผ้า	ปางมะผ้า
๑๑๖	โรงเรียนบ้านปางคาม	ปางมะผ้า	ปางมะผ้า
๑๑๗	โรงเรียนบ้านห้วยเฮี้ยะ	ปางมะผ้า	ปางมะผ้า
๑๑๘	โรงเรียนบ้านแม่ละนา	ปางมะผ้า	ปางมะผ้า
๑๑๙	สถานีอนามัยบ้านแม่ละนา	ปางมะผ้า	ปางมะผ้า
๑๒๐	ชุดปฏิบัติการรบพิเศษที่ ๕๑๑	ปางมะผ้า	ปางมะผ้า
๑๒๑	หมวดปฏิบัติการพิเศษ กองกำลังนเรศวร	ปางมะผ้า	ปางมะผ้า
๑๒๒	กองร้อยทหารราบที่ ๑๗๔๑	ปางมะผ้า	ปางมะผ้า
๑๒๓	กองบังคับการควบคุมกองพันทหารราบ	ปางมะผ้า	ปางมะผ้า
๑๒๔	โรงเรียนไทยรัฐวิทยา ๙๙ (บ้านแม่สุยะ)	ห้วยผา	เมือง
๑๒๕	โรงเรียนบ้านนาปลาจาด	ห้วยผา	เมือง
๑๒๖	โรงเรียนบ้านคากาน	ห้วยผา	เมือง
๑๒๗	โรงเรียนบ้านห้วยผิง	ห้วยผา	เมือง



บัญชีรายชื่อสำนักงานในพื้นที่พิเศษ

๒๗. จังหวัดแม่ฮ่องสอน

ลำดับที่	สำนักงาน	ตำบล	อำเภอ/กิ่งอำเภอ
๑๒๘	โรงเรียนเขตพื้นที่การศึกษาแม่ฮ่องสอน เขต ๑ (ห้องเรียนบ้านห้วยล้าน)	ห้วยผา	เมือง
๑๒๙	โรงพยาบาลส่งเสริมสุขภาพตำบลบ้านนาปลาจาด	ห้วยผา	เมือง
๑๓๐	โรงพยาบาลส่งเสริมสุขภาพตำบลน้ำก๊าด	ห้วยผา	เมือง
๑๓๑	อุทยานแห่งชาติถ้ำปลา - น้ำตกผาเสื่อ	ห้วยผา	เมือง
๑๓๒	หมวดบรรทุกต่างกองกำลังเรศวร	ห้วยผา	เมือง
๑๓๓	ศูนย์คุ้มครองพันธุ์พืชป่าจังหวัดแม่ฮ่องสอน	ห้วยผา	เมือง
๑๓๔	โครงการอนุรักษ์แหล่งพันธุกรรมไม้สักฯ หน่วยปฏิบัติการพื้นที่ที่ ๒ (กลุ่มบ้านห้วยชลอบ)	ห้วยผา	เมือง
๑๓๕	โรงเรียนบ้านยอดดอยวิทยา	ห้วยโป่ง	เมือง
๑๓๖	โรงเรียนบ้านห้วยโป่ง	ห้วยโป่ง	เมือง
๑๓๗	โรงเรียนเสรีวิทยา	ห้วยโป่ง	เมือง
๑๓๘	โรงเรียนบ้านแม่จำ	ห้วยโป่ง	เมือง
๑๓๙	โรงเรียนบ้านหนองเขียว	ห้วยโป่ง	เมือง
๑๔๐	โรงเรียนบ้านกลาง	ห้วยโป่ง	เมือง
๑๔๑	โรงเรียนบ้านห้วยช่างคำ	ห้วยโป่ง	เมือง
๑๔๒	โรงเรียนเขตพื้นที่การศึกษาแม่ฮ่องสอน เขต ๑ (ห้องเรียนบ้านใหม่ห้วยห้วย)	ห้วยโป่ง	เมือง
๑๔๓	โรงพยาบาลส่งเสริมสุขภาพตำบลห้วยหมากกลาง	ห้วยโป่ง	เมือง
๑๔๔	โรงพยาบาลส่งเสริมสุขภาพตำบลห้วยโป่ง	ห้วยโป่ง	เมือง
๑๔๕	วนอุทยานน้ำตกไม้ช้างหนาม	ห้วยโป่ง	เมือง
๑๔๖	สวนป่าห้วยเรืออ่อน	ห้วยโป่ง	เมือง
๑๔๗	สถานีตำรวจภูธรห้วยโป่ง	ห้วยโป่ง	เมือง
๑๔๘	สถานีเครื่องส่งวิทยุโทรทัศน์แห่งประเทศไทย	ห้วยโป่ง	เมือง
๑๔๙	โรงเรียนบ้านน้ำส้อม	ผาบ่อง	เมือง
๑๕๐	โรงเรียนอนุบาลเมือง (บ้านป่าปู) สาขาบ้านห้วยแก้วกลาง	ผาบ่อง	เมือง
๑๕๑	โรงเรียนบ้านห้วยเสือเฒ่า	ผาบ่อง	เมือง
๑๕๒	โรงเรียนบ้านน้ำเพียงดิน	ผาบ่อง	เมือง



บัญชีรายชื่อสำนักงานในพื้นที่พิเศษ

๒๗. จังหวัดแม่ฮ่องสอน

ลำดับที่	สำนักงาน	ตำบล	อำเภอ/กิ่งอำเภอ
๑๕๓	โรงเรียนห้วยช่างคำ สาขาห้วยช่างเหล็ก	ผาบ่อง	เมือง
๑๕๔	โรงเรียนเขตพื้นที่การศึกษาแม่ฮ่องสอนเขต ๑ (ห้องเรียนบ้านนาเจ็ดล็อก)	ผาบ่อง	เมือง
๑๕๕	โรงเรียนบ้านห้วยโป่งกาน	ผาบ่อง	เมือง
๑๕๖	โรงเรียนชุมชนบ้านผาบ่อง	ผาบ่อง	เมือง
๑๕๗	โรงเรียนอนุบาลเมือง(บ้านป่าปู)	ผาบ่อง	เมือง
๑๕๘	โรงพยาบาลส่งเสริมสุขภาพตำบลผาบ่อง	ผาบ่อง	เมือง
๑๕๙	สถานีตำรวจภูธรน้ำเพียงดิน	ผาบ่อง	เมือง
๑๖๐	โครงการไฟฟ้าพลังน้ำแม่ฮ่องสอน	ผาบ่อง	เมือง
๑๖๑	โครงการพัฒนาพื้นที่บ้านม่อนตะแลง	ผาบ่อง	เมือง
๑๖๒	โครงการหมู่บ้านยามชายแดนอันเนื่องมาจากพระราชดำริบ้านแม่ส่วยอุ (สำนัก ๑๖ แม่สะเรียง)	ผาบ่อง	เมือง
๑๖๓	โครงการหมู่บ้านยามชายแดนอันเนื่องมาจากพระราชดำริบ้านแม่ส่วยอุ (กองพลพัฒนาที่ ๓)	ผาบ่อง	เมือง
๑๖๔	โครงการพัฒนาป่าไม้ตามแนวพระราชดำริห้วยช่างเหล็กจังหวัดแม่ฮ่องสอน	ผาบ่อง	เมือง
๑๖๕	สวนรุกชาติ ๑๐๐ ปี กรมป่าไม้ (ดอยหมากหินหอม)	ผาบ่อง	เมือง
๑๖๖	สถานีควบคุมไฟป่าแม่ฮ่องสอน	ผาบ่อง	เมือง
๑๖๗	วนอุทยานผาหินตั้ง	ผาบ่อง	เมือง
๑๖๘	ชุดพัฒนาสัมพันธ์มวลชนที่ ๓๑๑๑	ผาบ่อง	เมือง
๑๖๙	ศูนย์พัฒนาฝีมือแรงงานจังหวัดแม่ฮ่องสอน	ผาบ่อง	เมือง
๑๗๐	หน่วยควบคุมโรคติดต่อฯ โดยแมลงที่ ๑๐.๑.๗ ผาบ่อง	ผาบ่อง	เมือง
๑๗๑	กองร้อยเครื่องยิงหนัก	ผาบ่อง	เมือง
๑๗๒	หน่วยเฉพาะกิจกรมทหารราบที่ ๑๗	ผาบ่อง	เมือง
๑๗๓	โรงเรียนบ้านไม้สะเป่	ผาบ่อง	เมือง
๑๗๔	โครงการปรับปรุงป่าสงวนแห่งชาติป่าแม่ปายฝั่งขวา ตอนล่าง ๑	ผาบ่อง	เมือง
๑๗๕	โครงการพัฒนาเพื่อความมั่นคงเฉพาะพื้นที่บ้านในสอยและบ้านดอยแสง	ผาบ่อง	เมือง
๑๗๖	กองร้อยทหารราบที่ ๑๗๓๑	ผาบ่อง	เมือง



บัญชีรายชื่อสำนักงานในพื้นที่พิเศษ

๒๗. จังหวัดแม่ฮ่องสอน

ลำดับที่	สำนักงาน	ตำบล	อำเภอ/กิ่งอำเภอ
๑๗๗	อุทยานแห่งชาติน้ำตกแม่สุรินทร์	ปางหมู	เมือง
๑๗๘	โรงเรียนบ้านห้วยตอง	ห้วยปูลิง	เมือง
๑๗๙	โรงเรียนบ้านห้วยปูลิง	ห้วยปูลิง	เมือง
๑๘๐	โรงเรียนบ้านห้วยปูเลย	ห้วยปูลิง	เมือง
๑๘๑	โรงเรียนบ้านห้วยปมฝาด	ห้วยปูลิง	เมือง
๑๘๒	โรงเรียนบ้านหนองขาวกลาง	ห้วยปูลิง	เมือง
๑๘๓	โรงเรียนบ้านห้วยน้ำแม่ฮ่องสอน	ห้วยปูลิง	เมือง
๑๘๔	โรงเรียนเขตพื้นที่การศึกษาแม่ฮ่องสอน เขต ๑ (ห้องเรียนบ้านห้วยไทร)	ห้วยปูลิง	เมือง
๑๘๕	โรงเรียนเขตพื้นที่การศึกษาแม่ฮ่องสอน เขต ๑ (ห้องเรียนบ้านกัวขม้น)	ห้วยปูลิง	เมือง
๑๘๖	โรงพยาบาลส่งเสริมสุขภาพตำบลห้วยปูลิง	ห้วยปูลิง	เมือง
๑๘๗	โรงพยาบาลส่งเสริมสุขภาพตำบลหนองขาวกลาง	ห้วยปูลิง	เมือง
๑๘๘	สถานบริการสาธารณสุขชุมชนห้วยตอง	ห้วยปูลิง	เมือง
๑๘๙	เขตพัฒนาสังคมและสวัสดิการบนพื้นที่สูงห้วยปูลิง	ห้วยปูลิง	เมือง
๑๙๐	โรงเรียนร่มเกล้าปางตองฯ	หมอกจำแป่	เมือง
๑๙๑	โรงเรียนบ้านห้วยโป่งอ่อน	หมอกจำแป่	เมือง
๑๙๒	โรงเรียนบ้านห้วยขาน	หมอกจำแป่	เมือง
๑๙๓	โรงเรียนบ้านนาป่าแปก	หมอกจำแป่	เมือง
๑๙๔	โรงเรียนบ้านรักไทย	หมอกจำแป่	เมือง
๑๙๕	โรงเรียนบ้านแม่สะงา	หมอกจำแป่	เมือง
๑๙๖	โรงเรียนบ้านห้วยมะเขือส้ม	หมอกจำแป่	เมือง
๑๙๗	โรงพยาบาลส่งเสริมสุขภาพตำบลหมอกจำแป่	หมอกจำแป่	เมือง
๑๙๘	โรงพยาบาลส่งเสริมสุขภาพตำบลนาป่าแปก	หมอกจำแป่	เมือง
๑๙๙	สถานีอนามัยบ้านรักไทย	หมอกจำแป่	เมือง
๒๐๐	ศูนย์ส่งเสริมการเกษตรที่สูงจังหวัดแม่ฮ่องสอน	หมอกจำแป่	เมือง
๒๐๑	สถานีตำรวจภูธรหมอกจำแป่	หมอกจำแป่	เมือง
๒๐๒	โครงการพระราชดำริปางตอง ๒ (ปางอู้ง)	หมอกจำแป่	เมือง

บัญชีรายชื่อสำนักงานในพื้นที่พิเศษ

๒๗. จังหวัดแม่ฮ่องสอน

ลำดับที่	สำนักงาน	ตำบล	อำเภอ/กิ่งอำเภอ
๒๐๓	โครงการพระราชดำริปางตอง ๓ (หมอกจำแป้-แม่สุยะ)	หมอกจำแป้	เมือง
๒๐๔	โครงการพระราชดำริปางตอง ๑ (ห้วยมะเขือส้ม)	หมอกจำแป้	เมือง
๒๐๕	โครงการพระราชดำริปางตอง ๔ (พระตำหนักปางตอง)	หมอกจำแป้	เมือง
๒๐๖	สถานีควบคุมไฟฟ้าปางตองอันเนื่องมาจากพระราชดำริ	หมอกจำแป้	เมือง
๒๐๗	โครงการไฟฟ้าพลังน้ำแม่สะงา	หมอกจำแป้	เมือง
๒๐๘	โครงการขยายกำลังผลิตไฟฟ้าพลังน้ำขนาดเล็ก (โครงการไฟฟ้าพลังน้ำแม่สะงา)	หมอกจำแป้	เมือง
๒๐๙	โรงเรียนบ้านเวฬุวัน	สบเมย	สบเมย
๒๑๐	โรงเรียนบ้านทियाเพอ	สบเมย	สบเมย
๒๑๑	โรงเรียนบ้านทियाเพอ สาขาห้วยไชยรงค์	สบเมย	สบเมย
๒๑๒	โรงเรียนบ้านทีฮือลือ	สบเมย	สบเมย
๒๑๓	โรงเรียนบ้านห้วยน้ำใส	สบเมย	สบเมย
๒๑๔	โรงเรียนบ้านห้วยกองมูล	สบเมย	สบเมย
๒๑๕	โรงเรียนบ้านห้วยกองมูล สาขาบ้านห้วยทึชะ	สบเมย	สบเมย
๒๑๖	โรงเรียนบ้านห้วยกองมูล สาขาบ้านขุนแม่คะตวน	สบเมย	สบเมย
๒๑๗	โรงเรียนบ้านเลโคะ	สบเมย	สบเมย
๒๑๘	โรงเรียนบ้านดอยงาม	สบเมย	สบเมย
๒๑๙	โรงเรียนบ้านปู่แก้ว	สบเมย	สบเมย
๒๒๐	โรงเรียนบ้านแม่ลามา	สบเมย	สบเมย
๒๒๑	โรงเรียนบ้านแม่คะตวน	สบเมย	สบเมย
๒๒๒	โรงเรียนบ้านแม่ทะลุ	สบเมย	สบเมย
๒๒๓	หน่วยจัดการต้นน้ำแม่น้ำยม	สบเมย	สบเมย
๒๒๔	โครงการพัฒนาป่าไม้ตามแนวพระราชดำริ (บ้านแม่คะตวน)	สบเมย	สบเมย
๒๒๕	โครงการพัฒนาป่าไม้ตามแนวพระราชดำริ (บ้านทีชะ)	สบเมย	สบเมย
๒๒๖	โรงเรียนบ้านห้วยกระต่าย	แม่สามแลบ	สบเมย
๒๒๗	โรงเรียนบ้านแม่สามแลบ	แม่สามแลบ	สบเมย
๒๒๘	โรงเรียนบ้านกระโอบ	แม่สามแลบ	สบเมย

บัญชีรายชื่อสำนักงานในพื้นที่พิเศษ

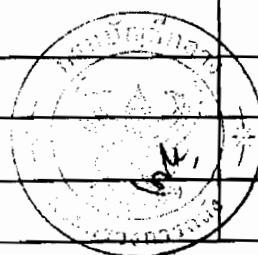
๒๗. จังหวัดแม่ฮ่องสอน

ลำดับที่	สำนักงาน	ตำบล	อำเภอ/กิ่งอำเภอ
๒๒๙	โรงเรียนบ้านแม่ตอละ	แม่สามแลบ	สบเมย
๒๓๐	โรงเรียนบ้านกอมูเดอ	แม่สามแลบ	สบเมย
๒๓๑	โรงเรียนบ้านสบเมย	แม่สามแลบ	สบเมย
๒๓๒	โรงเรียนบ้านบุญเลอ	แม่สามแลบ	สบเมย
๒๓๓	โรงเรียนบ้านกลอเซโล	แม่สามแลบ	สบเมย
๒๓๔	โรงเรียนบ้านชีวาเดอ	แม่สามแลบ	สบเมย
๒๓๕	โรงเรียนบ้านห้วยกองก้าด	แม่สามแลบ	สบเมย
๒๓๖	โรงเรียนบ้านแม่แคะ	แม่สามแลบ	สบเมย
๒๓๗	หน่วยควบคุมโรคติดต่อฯ โดยแมลงที่ ๑๐.๑.๑ แม่สามแลบ	แม่สามแลบ	สบเมย
๒๓๘	กองร้อยทหารพรานที่ ๓๖๐๘	แม่สามแลบ	สบเมย
๒๓๙	กองร้อยทหารพรานที่ ๓๖๐๔	แม่สามแลบ	สบเมย
๒๔๐	กองร้อยทหารพรานที่ ๓๖๐๓	แม่สามแลบ	สบเมย
๒๔๑	โครงการพัฒนาเพื่อความมั่นคงเฉพาะพื้นที่จังหวัดแม่ฮ่องสอน (พื้นที่บ้านแม่สามแลบ)	แม่สามแลบ	สบเมย
๒๔๒	โครงการพัฒนาเพื่อความมั่นคงเฉพาะพื้นที่จังหวัดแม่ฮ่องสอน (พื้นที่บ้านปู่ทา - กอเซโล)	แม่สามแลบ	สบเมย
๒๔๓	หน่วยพิทักษ์อุทยานแห่งชาติที่ สว.๔ (แม่สามแลบ)	แม่สามแลบ	สบเมย
๒๔๔	โรงเรียนบ้านตันจั่ว	ป่าโปง	สบเมย
๒๔๕	โรงเรียนบ้านตันจั่ว สาขาบ้านห้วยเหี้ยะ	ป่าโปง	สบเมย
๒๔๖	โรงเรียนบ้านป่าโปง	ป่าโปง	สบเมย
๒๔๗	โรงเรียนบ้านป่าโปง สาขาบ้านกองแบเหนือ	ป่าโปง	สบเมย
๒๔๘	โรงเรียนบ้านแม่ลาย	ป่าโปง	สบเมย
๒๔๙	โรงเรียนบ้านห้วยกุง	ป่าโปง	สบเมย
๒๕๐	โรงเรียนบ้านกองแบใต้	ป่าโปง	สบเมย
๒๕๑	เขตพัฒนาสังคมและสวัสดิการบนพื้นที่สูงป่าโปงต่ำ	ป่าโปง	สบเมย
๒๕๒	โรงเรียนบ้านแม่เงา	แม่สวด	สบเมย
๒๕๓	โรงเรียนบ้านแม่เงาสาขาบ้านกองอูม	แม่สวด	สบเมย
๒๕๔	โรงเรียนบ้านอุมโละเหนือ	แม่สวด	สบเมย

บัญชีรายชื่อสำนักงานในพื้นที่พิเศษ

๒๗. จังหวัดแม่ฮ่องสอน

ลำดับที่	สำนักงาน	ตำบล	อำเภอ/กิ่งอำเภอ
๒๕๕	โรงเรียนบ้านนาดอย	แม่สวด	สบเมย
๒๕๖	โรงเรียนล่องแพวิทยา	แม่สวด	สบเมย
๒๕๗	โรงเรียนล่องแพวิทยา สาขาบ้านอุมโละ	แม่สวด	สบเมย
๒๕๘	โรงเรียนบ้านแม่หาด	แม่สวด	สบเมย
๒๕๙	โรงเรียนบ้านแม่หลุย	แม่สวด	สบเมย
๒๖๐	โรงเรียนบ้านแม่แพกลาง	แม่สวด	สบเมย
๒๖๑	โรงเรียนบ้านห้วยม่วง	แม่สวด	สบเมย
๒๖๒	โรงเรียนบ้านทะเลทองเหนือ	กองก้อย	สบเมย
๒๖๓	โรงเรียนบ้านแม่แพ	กองก้อย	สบเมย
๒๖๔	โรงเรียนบ้านผาเยอ	กองก้อย	สบเมย
๒๖๕	โรงเรียนบ้านแม่แพน้อย	กองก้อย	สบเมย
๒๖๖	โรงเรียนบ้านห้วยไก่อ่า	กองก้อย	สบเมย
๒๖๗	โรงเรียนบ้านห้วยวอก	กองก้อย	สบเมย
๒๖๘	โรงเรียนบ้านกองก้อย	กองก้อย	สบเมย
๒๖๙	สถานีตำรวจภูธรกองก้อย	กองก้อย	สบเมย
๒๗๐	โรงเรียนบ้านอุมดาใต้	แม่คะตวน	สบเมย
๒๗๑	โรงเรียนบ้านแม่ออก	แม่คะตวน	สบเมย
๒๗๒	โรงเรียนบ้านอุมดาเหนือ	แม่คะตวน	สบเมย
๒๗๓	โรงเรียนบ้านแม่ออกเหนือ	แม่คะตวน	สบเมย
๒๗๔	โรงเรียนบ้านแม่โถ	แม่โถ	แม่ลาน้อย
๒๗๕	โรงเรียนบ้านห้วยไม้ซาง	แม่โถ	แม่ลาน้อย
๒๗๖	โรงเรียนบ้านหัวแม่โถ	แม่โถ	แม่ลาน้อย
๒๗๗	โรงเรียนบ้านผาแดงหลวง	แม่โถ	แม่ลาน้อย
๒๗๘	โรงเรียนบ้านแม่อุมพาย	แม่โถ	แม่ลาน้อย
๒๗๙	โรงเรียนบ้านห้วยฝิ่งใหม่	แม่โถ	แม่ลาน้อย
๒๘๐	โรงเรียนบ้านแม่จ้อ	แม่โถ	แม่ลาน้อย



บัญชีรายชื่อสำนักงานในพื้นที่พิเศษ

๒๗. จังหวัดแม่ฮ่องสอน

ลำดับที่	สำนักงาน	ตำบล	อำเภอ/กิ่งอำเภอ
๒๘๑	ชุดพัฒนาสัมพันธ์มวลชนที่ ๓๑๐๙	แม่ใจ	แม่ลาน้อย
๒๘๒	เขตพัฒนาสังคมและสวัสดิการบนพื้นที่สูงห้วยผึ้ง	แม่ใจ	แม่ลาน้อย
๒๘๓	โรงเรียนบ้านขุนแม่ลา	ขุนแม่ลาน้อย	แม่ลาน้อย
๒๘๔	โรงเรียนบ้านส้มป่อย	ขุนแม่ลาน้อย	แม่ลาน้อย
๒๘๕	โรงเรียนบ้านแม่ลาผาไหว	ขุนแม่ลาน้อย	แม่ลาน้อย
๒๘๖	โรงเรียนบ้านฟักทอง	ขุนแม่ลาน้อย	แม่ลาน้อย
๒๘๗	โรงเรียนบ้านแม่อมลาน	ขุนแม่ลาน้อย	แม่ลาน้อย
๒๘๘	โรงเรียนบ้านป่าแก่	ขุนแม่ลาน้อย	แม่ลาน้อย
๒๘๙	โรงเรียนบ้านแม่และ	ห้วยหอม	แม่ลาน้อย
๒๙๐	โรงเรียนบ้านดูลาเปอร์	ห้วยหอม	แม่ลาน้อย
๒๙๑	โรงเรียนบ้านห้วยห้า สาขาห้วยห้าใหม่	ห้วยหอม	แม่ลาน้อย
๒๙๒	โรงเรียนบ้านห้วยห้า	ห้วยหอม	แม่ลาน้อย
๒๙๓	โรงเรียนบ้านสาม	ห้วยหอม	แม่ลาน้อย
๒๙๔	หน่วยจัดการต้นน้ำแม่ลาน้อย	ห้วยหอม	แม่ลาน้อย
๒๙๕	โรงเรียนบ้านแม่งะ	แม่ลาน้อย	แม่ลาน้อย
๒๙๖	โรงเรียนบ้านแม่สะบั้งใต้	แม่ลาน้อย	แม่ลาน้อย
๒๙๗	โรงเรียนบ้านแม่ฮู	แม่ลาน้อย	แม่ลาน้อย
๒๙๘	โรงเรียนบ้านแม่สะบั้ง	แม่ลาน้อย	แม่ลาน้อย
๒๙๙	โรงเรียนบ้านพระบาทห้วยผึ้ง	แม่ลาน้อย	แม่ลาน้อย
๓๐๐	โรงเรียนลุ่มน้ำวิทยา	แม่ลาน้อย	แม่ลาน้อย
๓๐๑	หน่วยพิทักษ์ป่าห้วยหินเหล็กไฟ	แม่ลาน้อย	แม่ลาน้อย
๓๐๒	หน่วยพิทักษ์ป่าแม่ลาจิว	แม่ลาน้อย	แม่ลาน้อย
๓๐๓	เขตรักษาพันธุ์สัตว์ป่าแม่วงมฝั่งขวา	แม่ลาน้อย	แม่ลาน้อย
๓๐๔	โรงเรียนบ้านหนองม่วง	แม่ณาจาง	แม่ลาน้อย
๓๐๕	โรงเรียนบ้านแม่ณาจางเหนือ	แม่ณาจาง	แม่ลาน้อย
๓๐๖	โรงเรียนบ้านแม่สะเมง	แม่ณาจาง	แม่ลาน้อย

บัญชีรายชื่อสำนักงานในพื้นที่พิเศษ

๒๗. จังหวัดแม่ฮ่องสอน

ลำดับที่	สำนักงาน	ตำบล	อำเภอ/กิ่งอำเภอ
๓๐๗	โรงเรียนบ้านแม่นาจาง	แม่นาจาง	แม่ลาน้อย
๓๐๘	โรงเรียนบ้านกอกหลวง	แม่นาจาง	แม่ลาน้อย
๓๐๙	โรงเรียนบ้านแม่ซิด	แม่นาจาง	แม่ลาน้อย
๓๑๐	โรงเรียนบ้านห้วยกองเป้าะ	แม่ลาหลวง	แม่ลาน้อย
๓๑๑	โรงเรียนบ้านห้วยกู่ปะ	แม่ลาหลวง	แม่ลาน้อย
๓๑๒	โรงเรียนชุมชนแม่ลาศึกษา	แม่ลาหลวง	แม่ลาน้อย
๓๑๓	กองร้อยทหารพรานที่ ๓๖๐๒	แม่ลาหลวง	แม่ลาน้อย
๓๑๔	หน่วยพิทักษ์ป่าแม่กู่ปะ	แม่ลาหลวง	แม่ลาน้อย
๓๑๕	หน่วยพิทักษ์ป่าแม่สุ	แม่ลาหลวง	แม่ลาน้อย
๓๑๖	โรงเรียนบ้านแม่สะก๊วะ	ท่าผาป้อม	แม่ลาน้อย
๓๑๗	โรงเรียนบ้านแม่กวางเหนือ	ท่าผาป้อม	แม่ลาน้อย
๓๑๘	โรงเรียนบ้านแม่สะก๊ิด	ท่าผาป้อม	แม่ลาน้อย
๓๑๙	โรงเรียนบ้านแม่กวางใต้	ท่าผาป้อม	แม่ลาน้อย
๓๒๐	โรงเรียนบ้านห้วยผึ่ง	ท่าผาป้อม	แม่ลาน้อย
๓๒๑	โรงเรียนบ้านแม่ป่อถ้ำ	ท่าผาป้อม	แม่ลาน้อย
๓๒๒	โรงเรียนบ้านห้วยหมากหนูน สาขาขุนแม่เตี้ย	ท่าผาป้อม	แม่ลาน้อย
๓๒๓	สวนป่าแม่ยวมฝั่งซ้าย	ท่าผาป้อม	แม่ลาน้อย
๓๒๔	โรงเรียนบ้านห้วยมะกอก	สันติคีรี	แม่ลาน้อย
๓๒๕	โรงเรียนบ้านกะริคี	สันติคีรี	แม่ลาน้อย
๓๒๖	โรงเรียนบ้านห้วยงู	ป่าแป๋	แม่สะเรียง
๓๒๗	โรงเรียนบ้านสันติสุข	ป่าแป๋	แม่สะเรียง
๓๒๘	โรงเรียนบ้านช่างหม้อ	ป่าแป๋	แม่สะเรียง
๓๒๙	โรงเรียนรัตนประทีปวิทยา	ป่าแป๋	แม่สะเรียง
๓๓๐	โรงเรียนบ้านห้วยเตือ	ป่าแป๋	แม่สะเรียง
๓๓๑	โรงเรียนบ้านห้วยฮากไม้เหนือ	ป่าแป๋	แม่สะเรียง
๓๓๒	โรงเรียนบ้านห้วยฮากไม้ใต้	ป่าแป๋	แม่สะเรียง



บัญชีรายชื่อสำนักงานในพื้นที่พิเศษ

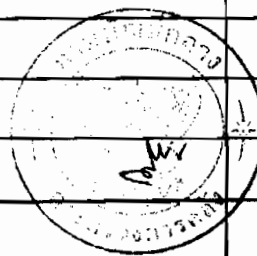
๒๗. จังหวัดแม่ฮ่องสอน

ลำดับที่	สำนักงาน	ตำบล	อำเภอ/กิ่งอำเภอ
๓๓๓	โรงเรียนบ้านแม่อุ้มปือก	ป่าแป๋	แม่สะเรียง
๓๓๔	โรงเรียนบ้านแม่ปุ่น	ป่าแป๋	แม่สะเรียง
๓๓๕	โรงเรียนบ้านแม่ละ	ป่าแป๋	แม่สะเรียง
๓๓๖	โรงเรียนเจ้าพ่อหลวงอุปถัมภ์๑๐	ป่าแป๋	แม่สะเรียง
๓๓๗	โรงเรียนบ้านแม่อุ้มลอง	ป่าแป๋	แม่สะเรียง
๓๓๘	โรงเรียนบ้านแม่อุ้มลองหลวง	ป่าแป๋	แม่สะเรียง
๓๓๙	โรงเรียนบ้านอมพาย	ป่าแป๋	แม่สะเรียง
๓๔๐	สถานีอนามัยช่างหม้อ	ป่าแป๋	แม่สะเรียง
๓๔๑	สถานีอนามัยป่าแป๋	ป่าแป๋	แม่สะเรียง
๓๔๒	โรงเรียนบ้านแม่สวรรค์หลวง	แม่เหาะ	แม่สะเรียง
๓๔๓	โรงเรียนบ้านสุดห้วยนา	แม่เหาะ	แม่สะเรียง
๓๔๔	โรงเรียนบ้านแม่ลิด	แม่เหาะ	แม่สะเรียง
๓๔๕	โรงเรียนบ้านห้วยปางผาง	แม่เหาะ	แม่สะเรียง
๓๔๖	โรงเรียนบ้านแม่จ้าง (สาขาดงหลวง - ดงน้อย)	แม่เหาะ	แม่สะเรียง
๓๔๗	โรงเรียนบ้านแม่จ้าง	แม่เหาะ	แม่สะเรียง
๓๔๘	โรงเรียนบ้านดอยเสียม	แม่เหาะ	แม่สะเรียง
๓๔๙	โรงเรียนบ้านขุนวงเหนือ	แม่เหาะ	แม่สะเรียง
๓๕๐	โรงเรียนบ้านขุนวง	แม่เหาะ	แม่สะเรียง
๓๕๑	โรงเรียนบ้านห้วยปลาถ้ำ	แม่เหาะ	แม่สะเรียง
๓๕๒	โรงเรียนบ้านดงกู่	แม่เหาะ	แม่สะเรียง
๓๕๓	โรงเรียนบ้านเด่น	แม่เหาะ	แม่สะเรียง
๓๕๔	โรงพยาบาลส่งเสริมสุขภาพตำบลแม่วิดป่าแก่	แม่เหาะ	แม่สะเรียง
๓๕๕	วนอุทยานถ้ำธารลอด	แม่เหาะ	แม่สะเรียง
๓๕๖	สวนป่าห้วยพร้าว-ห้วยแม่ปาน	แม่เหาะ	แม่สะเรียง
๓๕๗	เขตพัฒนาสังคมและสวัสดิการบนพื้นที่สูงแม่จ้าง	แม่เหาะ	แม่สะเรียง
๓๕๘	เขตพัฒนาสังคมและสวัสดิการบนพื้นที่สูงแม่วิดป่าแก่	แม่เหาะ	แม่สะเรียง

บัญชีรายชื่อสำนักงานในพื้นที่พิเศษ

๒๗. จังหวัดแม่ฮ่องสอน


ลำดับที่	สำนักงาน	ตำบล	อำเภอ/กิ่งอำเภอ
๓๕๙	โรงเรียนบ้านแม่เกาะ	บ้านกาศ	แม่สะเรียง
๓๖๐	โรงเรียนบ้านขุนแม่ต้อบ	บ้านกาศ	แม่สะเรียง
๓๖๑	หมวดปฏิบัติการจิตวิทยาเฉพาะกิจที่ ๓๒	บ้านกาศ	แม่สะเรียง
๓๖๒	เขตรักษาพันธุ์สัตว์ป่าสาละวิน	บ้านกาศ	แม่สะเรียง
๓๖๓	โรงเรียนบ้านแม่ก่อน	แม่คง	แม่สะเรียง
๓๖๔	โรงเรียนห้วยหมูพิทยา	แม่คง	แม่สะเรียง
๓๖๕	โรงเรียนบ้านจอชโคเดเหนือ	แม่คง	แม่สะเรียง
๓๖๖	โรงเรียนบ้านห้วยห้อม	แม่คง	แม่สะเรียง
๓๖๗	โรงเรียนบ้านห้วยแห้ง	แม่คง	แม่สะเรียง
๓๖๘	สถานบริการสาธารณสุขชุมชนห้วยกองแป	แม่คง	แม่สะเรียง
๓๖๙	หน่วยพิทักษ์ป่าชั่วคราวนอปานา	แม่คง	แม่สะเรียง
๓๗๐	หน่วยพิทักษ์ป่าชั่วคราวผาแดง	แม่คง	แม่สะเรียง
๓๗๑	หน่วยพิทักษ์ป่าแม่แตะหลวง	แม่คง	แม่สะเรียง
๓๗๒	หน่วยพิทักษ์ป่าสบงะ	แม่คง	แม่สะเรียง
๓๗๓	หน่วยพิทักษ์ป่าชั่วคราวอูหนู	แม่คง	แม่สะเรียง
๓๗๔	หน่วยพิทักษ์ป่ากองสุม	แม่คง	แม่สะเรียง
๓๗๕	โรงเรียนบ้านเสาหิน	เสาหิน	แม่สะเรียง
๓๗๖	โรงเรียนบ้านสล่าเจียงตอง	เสาหิน	แม่สะเรียง
๓๗๗	โรงเรียนบ้านโพซอ	เสาหิน	แม่สะเรียง
๓๗๘	สถานีอนามัยสล่าเจียงตอง	เสาหิน	แม่สะเรียง
๓๗๙	สถานีอนามัยบ้านโพซอ	เสาหิน	แม่สะเรียง
๓๘๐	กองร้อยทหารพรานที่ ๓๖๐๖	เสาหิน	แม่สะเรียง
๓๘๑	หน่วยเฉพาะกิจกรรมทหารพรานที่ ๓๖	เสาหิน	แม่สะเรียง
๓๘๒	หน่วยพิทักษ์ป่าแม่สอง	เสาหิน	แม่สะเรียง
๓๘๓	หน่วยพิทักษ์ป่าห้วยป่าเป้า	เสาหิน	แม่สะเรียง
๓๘๔	หน่วยพิทักษ์ป่าอมเป	เสาหิน	แม่สะเรียง



บัญชีรายชื่อสำนักงานในพื้นที่พิเศษ

๒๗. จังหวัดแม่ฮ่องสอน

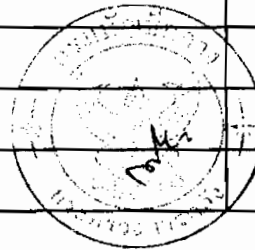
ลำดับที่	สำนักงาน	ตำบล	อำเภอ/กิ่งอำเภอ
๓๘๕	หน่วยพิทักษ์ป่าโพซอ	เสาหิน	แม่สะเรียง
๓๘๖	หน่วยพิทักษ์ป่าแม่เหลอ	เสาหิน	แม่สะเรียง
๓๘๗	สถานีตำรวจภูธรเสาหิน	เสาหิน	แม่สะเรียง
๓๘๘	จุดพัฒนาสัมพันธ์มวลชนที่ ๓๑๐๘	เสาหิน	แม่สะเรียง
๓๘๙	โรงเรียนบ้านห้วยไผ่	แม่ยวม	แม่สะเรียง
๓๙๐	โรงเรียนบ้านแม่กองแป	แม่ยวม	แม่สะเรียง
๓๙๑	โรงเรียนบ้านท่าตาดำ	แม่ยวม	แม่สะเรียง
๓๙๒	โรงเรียนบ้านคะปวง	แม่ยวม	แม่สะเรียง
๓๙๓	โรงเรียนบ้านห้วยทราย	แม่ยวม	แม่สะเรียง
๓๙๔	โรงเรียนบ้านทุ่งแพม	แม่ยวม	แม่สะเรียง
๓๙๕	โรงเรียนบ้านแม่กองคา	แม่ยวม	แม่สะเรียง
๓๙๖	โรงเรียนบ้านห้วยสิงห์	แม่ยวม	แม่สะเรียง
๓๙๗	โรงพยาบาลส่งเสริมสุขภาพตำบลบ้านห้วยสิงห์	แม่ยวม	แม่สะเรียง
๓๙๘	สถานีตำรวจภูธรท่าตาดำ	แม่ยวม	แม่สะเรียง
๓๙๙	กองร้อยทหารพรานที่ ๓๖๐๗	แม่ยวม	แม่สะเรียง
๔๐๐	หน่วยพิทักษ์อุทยานแห่งชาติ ที่ สว.๓ (ห้วยบง)	แม่ยวม	แม่สะเรียง
๔๐๑	หน่วยพิทักษ์อุทยานแห่งชาติ ที่ สว.๑ (ท่าตาดำ)	แม่ยวม	แม่สะเรียง
๔๐๒	ด่านกักกันสัตว์แม่ฮ่องสอน	แม่ยวม	แม่สะเรียง



บัญชีรายชื่อสำนักงานในพื้นที่พิเศษ

๒๘. จังหวัดระนอง

ลำดับที่	สำนักงาน	ตำบล	อำเภอ/กิ่งอำเภอ
๑	โรงเรียนบ้านเกาะสินไห	ปากน้ำ	เมือง
๒	โรงพยาบาลส่งเสริมสุขภาพตำบลบ้านเกาะสินไห	ปากน้ำ	เมือง
๓	โรงเรียนบ้านเกาะพยาม	เกาะพยาม	เมือง
๔	โรงเรียนบ้านเกาะช้าง	เกาะพยาม	เมือง
๕	โรงพยาบาลส่งเสริมสุขภาพตำบลเกาะพยาม	เกาะพยาม	เมือง
๖	โรงพยาบาลส่งเสริมสุขภาพตำบลเกาะช้าง	เกาะพยาม	เมือง
๗	โรงเรียนบ้านหาดทรายดำ	หงาว	เมือง
๘	โรงพยาบาลส่งเสริมสุขภาพตำบลหาดทรายดำ	หงาว	เมือง
๙	โรงเรียนบ้านเกาะเหลา	ปากน้ำ	เมือง
๑๐	โรงเรียนบ้านแหลมนาว	นาคา	สุขสำราญ
๑๑	โรงเรียนบ้านน้ำขาว	จ.ป.ร.	กระบี่
๑๒	โรงเรียนบ้านรังแตน	จ.ป.ร.	กระบี่
๑๓	โรงพยาบาลส่งเสริมสุขภาพตำบลโนวงใต้	โนวงใต้	ละอุ่น
๑๔	โรงเรียนบ้านหาดจิก	ปากจั่น	กระบี่



บัญชีรายชื่อสำนักงานในพื้นที่พิเศษ

๒๙. จังหวัดราชบุรี

ลำดับที่	สำนักงาน	ตำบล	อำเภอ/กิ่งอำเภอ
๑	โรงเรียนสินแร่สยาม	สวนผึ้ง	สวนผึ้ง
๒	โรงเรียนบ้านตะโกกลาง	สวนผึ้ง	สวนผึ้ง
๓	โรงเรียนกลุ่มนักข่าวหญิง ๒ (บ้านบ่อหวี)	ตะนาวศรี	สวนผึ้ง
๔	โรงเรียนรุจิรพัฒน์	ตะนาวศรี	สวนผึ้ง
๕	สถานีควบคุมไฟป่าราชบุรี	ตะนาวศรี	สวนผึ้ง
๖	ศูนย์ศึกษาพรรณไม้ป่าสมเด็จพระนางเจ้าสิริกิติ์	ตะนาวศรี	สวนผึ้ง
๗	สถานีพัฒนาและส่งเสริมการอนุรักษ์สัตว์ป่าราชบุรี	ตะนาวศรี	สวนผึ้ง
๘	หมวดบรรทุกต่าง(กองกำลังสุรสีห์)	ตะนาวศรี	สวนผึ้ง
๙	หน่วยจัดการต้นน้ำภาษี	ตะนาวศรี	สวนผึ้ง
๑๐	โรงเรียนบ้านร่องเจริญ	บ้านบึง	บ้านคา
๑๑	โรงเรียนน้ำตกห้วยสวนพลู	บ้านบึง	บ้านคา
๑๒	โรงเรียนบ้านพุบอนบน	บ้านบึง	บ้านคา
๑๓	โรงเรียนโรตารี ๑ บ้านพุน้ำร้อน	บ้านบึง	บ้านคา
๑๔	โรงเรียนโรตารี ๑ บ้านพุน้ำร้อน (สาขาสถาบันพุหิน)	บ้านบึง	บ้านคา
๑๕	เขตรักษาพันธุ์สัตว์ป่าแม่น้ำภาษี	บ้านบึง	บ้านคา
๑๖	โรงเรียนบ้านหนองโก	หนองพันจันทร์	บ้านคา
๑๗	โรงเรียนบ้านหินสี (สาขาสถาบันลานคา)	ยางหัก	ปากท่อ
๑๘	โรงเรียนบ้านแม่ประจัน	ยางหัก	ปากท่อ
๑๙	อุทยานแห่งชาติเฉลิมพระเกียรติไทยประจัน	ยางหัก	ปากท่อ
๒๐	โรงเรียนบ้านพุตะเคียน	แก้มอัน	จอมบึง

บัญชีรายชื่อสำนักงานในพื้นที่พิเศษ

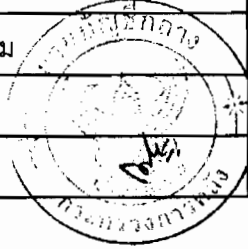
๓๐. จังหวัดลำปาง

ลำดับที่	สำนักงาน	ตำบล	อำเภอ/กิ่งอำเภอ
๑	โรงเรียนบ้านแม่ฮ่าง	นาแก	งาว
๒	โรงเรียนผาแดงวิทยา	บ้านร้อง	งาว
๓	โรงเรียนบ้านข่อยมิตรภาพที่ ๑๑๐ สาขาแม่งาว	บ้านร้อง	งาว
๔	โรงเรียนบ้านแม่งาวใต้	บ้านร้อง	งาว
๕	โรงเรียนบ้านแม่งาวใต้ สาขาบ้านแม่คำหล้า	บ้านร้อง	งาว
๖	โรงเรียนบ้านห้วยหก	บ้านฮ่อม	งาว
๗	โรงพยาบาลส่งเสริมสุขภาพตำบลบ้านห้วยหก	บ้านฮ่อม	งาว
๘	โรงเรียนบ้านแม่ฮ่าง สาขาแม่ฮ่างเหนือ	ปงเตา	งาว
๙	โรงเรียนบ่อสี่เหลี่ยมวิทยา	ปงเตา	งาว
๑๐	สถานบริการสาธารณสุขชุมชนบ้านกิวต้า	ปงเตา	งาว
๑๑	โรงเรียนบ้านวังตม	จางเหนือ	แม่เมาะ
๑๒	โรงเรียนบ้านปงแท่น	จางเหนือ	แม่เมาะ
๑๓	โรงเรียนบ้านแม่ส้าน	บ้านดง	แม่เมาะ
๑๔	สถานบริการสาธารณสุขชุมชนบ้านกลาง	บ้านดง	แม่เมาะ
๑๕	โรงเรียนบ้านโป่งน้ำร้อน	เสริมกลาง	เสริมงาม
๑๖	สถานบริการสาธารณสุขชุมชนโป่งน้ำร้อน	เสริมกลาง	เสริมงาม
๑๗	โรงเรียนบ้านซ่อฟ้า	ทุ่งผึ้ง	แจ้ห่ม
๑๘	โรงเรียนบ้านซ่อฟ้า สาขาแม่จอกฟ้า	ทุ่งผึ้ง	แจ้ห่ม
๑๙	โรงเรียนแจ้คอนวิทยา (ห้องเรียนเคลื่อนที่ที่บ้านห้วยวาด)	ทุ่งผึ้ง	แจ้ห่ม
๒๐	โรงเรียนบ้านเปียงใจ	ปงตอน	แจ้ห่ม
๒๑	โรงเรียนบ้านเลาสุ	ปงตอน	แจ้ห่ม
๒๒	สถานีอนามัยบ้านเปียงใจ	ปงตอน	แจ้ห่ม
๒๓	โรงเรียนบ้านแม่เบน	เมืองมาย	แจ้ห่ม
๒๔	โรงเรียนบ้านนาไหม้	เมืองมาย	แจ้ห่ม
๒๕	โรงเรียนบ้านนางาม	เมืองมาย	แจ้ห่ม
๒๖	สถานีอนามัยบ้านนางาม	เมืองมาย	แจ้ห่ม

บัญชีรายชื่อสำนักงานในพื้นที่พิเศษ

๓๐. จังหวัดลำปาง

ลำดับที่	สำนักงาน	ตำบล	อำเภอ/กิ่งอำเภอ
๒๗	โรงเรียนบ้านป่าเหมี้ยง	แจ้ซ้อน	เมืองปาน
๒๘	โรงเรียนบ้านแม่แจ่ม	แจ้ซ้อน	เมืองปาน
๒๙	โรงพยาบาลส่งเสริมสุขภาพตำบลบ้านแม่แจ่ม	แจ้ซ้อน	เมืองปาน
๓๐	โรงเรียนบ้านดอนไชย	เมืองปาน	เมืองปาน
๓๑	โรงเรียนบ้านหัวเมือง	หัวเมือง	เมืองปาน



บัญชีรายชื่อสำนักงานในพื้นที่พิเศษ


๓๑. จังหวัดลำพูน

ลำดับที่	สำนักงาน	ตำบล	อำเภอ/กิ่งอำเภอ
๑	ศูนย์ส่งเสริมการเกษตรที่สูงจังหวัดลำพูน	นาทราย	ลี้
๒	หน่วยจัดการต้นน้ำแม่แตง	แม่ลาน	ลี้
๓	โรงเรียนบ้านก้อจัดสรร สาขาห้องเรียนเรือนแพ	ก้อ	ลี้
๔	โรงเรียนบ้านปางแม่ลอบ สาขาห้วยเหี้ยะ	ทาแม่ลอบ	แม่ทา
๕	โรงเรียนบ้านปางแม่ลอบ สาขาขุนก้อง	ทาแม่ลอบ	แม่ทา
๖	โรงเรียนบ้านปางแม่ลอบ สาขาห้วยฮ่อม	ทาแม่ลอบ	แม่ทา
๗	สถานีอนามัยบ้านปางแม่ลอบ	ทาแม่ลอบ	แม่ทา
๘	สถานีอนามัยบ้านห้วยฮ่อม	ทาแม่ลอบ	แม่ทา
๙	โรงเรียนบ้านป่าเลา สาขาผาด่าน	ทาภาค	แม่ทา
๑๐	โรงเรียนบ้านป่าเลา สาขาแม่สะแงะ	ทาภาค	แม่ทา
๑๑	โรงเรียนบ้านป่าเลา สาขาปางผาง	ทาภาค	แม่ทา

บัญชีรายชื่อสำนักงานในพื้นที่พิเศษ

๓๒. จังหวัดเลย

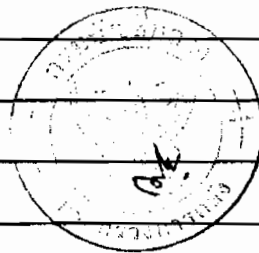
ลำดับที่	สำนักงาน	ตำบล	อำเภอ / กิ่งอำเภอ
๑	โรงเรียนบ้านน้ำกระโทม	ท่าลี่	ท่าลี่
๒	โรงเรียนบ้านหนองบง	น้ำพูน	ท่าลี่
๓	โรงเรียนบ้านห้วยเตือ	น้ำพูน	ท่าลี่
๔	โรงเรียนบ้านน้ำมี	น้ำพูน	ท่าลี่
๕	โรงเรียนบ้านห้วยลาด	อีปุม	ด่านซ้าย
๖	โรงเรียนบ้านป่าม่วง	อีปุม	ด่านซ้าย
๗	โรงเรียนบ้านนาลานข้าว	โพนสูง	ด่านซ้าย
๘	โรงเรียนบ้านแก้วดาว (นาดี)	นาดี	ด่านซ้าย
๙	โรงเรียนบ้านแก้งม่วง	นาดี	ด่านซ้าย
๑๐	โรงเรียนบ้านห้วยน้ำเมย	ปากหมัน	ด่านซ้าย
๑๑	โรงเรียนบ้านวังเวิน	วังยาว	ด่านซ้าย
๑๒	หน่วยพิทักษ์ป่าปากแดง	วังยาว	ด่านซ้าย
๑๓	หน่วยพิทักษ์อุทยานฯ ภรก. ๓ (หมากแข้ง)	กกสะทอน	ด่านซ้าย
๑๔	หน่วยพิทักษ์อุทยานฯ ภรก. ๖ (ตูป็ค้อ)	กกสะทอน	ด่านซ้าย
๑๕	โรงเรียนบ้านนาผักก้าม	เหล่ากอหก	นาแห้ว
๑๖	โรงเรียนบ้านนาสีง	เหล่ากอหก	นาแห้ว
๑๗	โรงเรียนบ้านนาเจริญ	เหล่ากอหก	นาแห้ว
๑๘	โรงเรียนบ้านเหล่ากอหก	เหล่ากอหก	นาแห้ว
๑๙	โรงเรียนบ้านห้วยน้ำผัก	แสงภา	นาแห้ว
๒๐	อุทยานแห่งชาติภูสวนทราย	แสงภา	นาแห้ว
๒๑	สถานีวิจัยสัตว์ป่าภูหลวง	ท่าศาลา	ภูเรือ
๒๒	ที่ทำการเขตรักษาพันธุ์สัตว์ป่าภูหลวง	ท่าศาลา	ภูเรือ
๒๓	หน่วยพิทักษ์สัตว์ป่าโคกนกกระบา	ท่าศาลา	ภูเรือ
๒๔	หน่วยพิทักษ์ป่าเลนน้อย	ปลาบ่า	ภูเรือ
๒๕	โรงเรียนบ้านไฮตาก	ลาดค่าง	ภูเรือ
๒๖	โรงเรียนบ้านลาดค่าง	ลาดค่าง	ภูเรือ



บัญชีรายชื่อสำนักงานในพื้นที่พิเศษ

๓๒. จังหวัดเลย


ลำดับที่	สำนักงาน	ตำบล	อำเภอ / กิ่งอำเภอ
๒๗	โรงเรียนบ้านห้วยด้ว	ลาดค่าง	ภูเรือ
๒๘	โรงเรียนบ้านพองหนีบ	ศรีฐาน	ภูกระดึง
๒๙	หน่วยพิทักษ์อุทยานแห่งชาติ ที่ ลย. ๑ (วังกวาง)	ศรีฐาน	ภูกระดึง
๓๐	หน่วยพิทักษ์อุทยานแห่งชาติ ที่ ลย. ๔ (พองหนีบ)	ศรีฐาน	ภูกระดึง
๓๑	หน่วยพิทักษ์อุทยานแห่งชาติ ที่ ลย. ๕ (หนองผึกบึง)	ศรีฐาน	ภูกระดึง
๓๒	หน่วยพิทักษ์ป่าโหล่นแต้	เขาลวง	วังสะพุง
๓๓	หน่วยพิทักษ์ป่าห้วยแบ่ง	เขาลวง	วังสะพุง
๓๔	หน่วยพิทักษ์ป่าน้ำทาบ	เขาลวง	วังสะพุง
๓๕	หน่วยพิทักษ์ป่าน้ำค้อ	ทรายขาว	วังสะพุง
๓๖	หน่วยพิทักษ์ป่าห้วยหินลับ	เลยวังไสย์	ภูหลวง
๓๗	หน่วยพิทักษ์ป่าขุนเลย	เลยวังไสย์	ภูหลวง
๓๘	หน่วยพิทักษ์ป่าเลยวังไสย์	เลยวังไสย์	ภูหลวง



บัญชีรายชื่อสำนักงานในพื้นที่พิเศษ

๓๓. จังหวัดศรีสะเกษ


ลำดับที่	สำนักงาน	ตำบล	อำเภอ/กิ่งอำเภอ
๑	โรงเรียนบ้านโคกเจริญ	ละลาย	กันทรลักษ์
๒	โรงเรียนบ้านละลายมีชัย	ละลาย	กันทรลักษ์
๓	โรงเรียนบ้านทุ่งยาวคำโปรย	ละลาย	กันทรลักษ์
๔	โรงเรียนบ้านสามเส้า	ละลาย	กันทรลักษ์
๕	โรงพยาบาลส่งเสริมสุขภาพตำบลคำโปรย	ละลาย	กันทรลักษ์
๖	โรงพยาบาลส่งเสริมสุขภาพตำบลละลาย	ละลาย	กันทรลักษ์
๗	โรงเรียนบ้านดำน	ภูผามอก	กันทรลักษ์
๘	โรงเรียนบ้านโคกขามป้อม	ภูผามอก	กันทรลักษ์
๙	หน่วยพิทักษ์อุทยานแห่งชาติเขาพระวิหาร ขท.๑ (เขื่อนห้วยขนุน)	ภูผามอก	กันทรลักษ์
๑๐	สำนักงานสุขภาพชุมชนโคกขามป้อม	ภูผามอก	กันทรลักษ์
๑๑	กองร้อยทหารพรานจู่โจมที่ ๙๕๙	ภูผามอก	กันทรลักษ์
๑๒	โรงเรียนบ้านพรทิพย์	เสาชงชัย	กันทรลักษ์
๑๓	โรงเรียนบ้านหนองตีกห้วยน้ำใส	เสาชงชัย	กันทรลักษ์
๑๔	โรงเรียนบ้านหนองเม็กพิทยา	เสาชงชัย	กันทรลักษ์
๑๕	โรงเรียนบ้านเสาชงชัย	เสาชงชัย	กันทรลักษ์
๑๖	โรงเรียนไทยรัฐวิทยา ๒๗	เสาชงชัย	กันทรลักษ์
๑๗	โรงเรียนบ้านภูมิซรอล	เสาชงชัย	กันทรลักษ์
๑๘	โรงเรียนภูมิซรอลวิทยา	เสาชงชัย	กันทรลักษ์
๑๙	โรงพยาบาลส่งเสริมสุขภาพตำบลเสาชงชัย	เสาชงชัย	กันทรลักษ์
๒๐	โรงพยาบาลส่งเสริมสุขภาพตำบลชำเม็ง	เสาชงชัย	กันทรลักษ์
๒๑	โรงพยาบาลส่งเสริมสุขภาพตำบลภูมิซรอล	เสาชงชัย	กันทรลักษ์
๒๒	กองร้อยทหารพรานที่ ๒๓๐๕	เสาชงชัย	กันทรลักษ์
๒๓	กองร้อยทหารพรานที่ ๒๓๐๖	เสาชงชัย	กันทรลักษ์
๒๔	กองร้อยทหารพรานที่ ๒๓๐๗	เสาชงชัย	กันทรลักษ์
๒๕	กองร้อยทหารพรานที่ ๒๓๐๘	เสาชงชัย	กันทรลักษ์
๒๖	กองร้อยทหารพรานที่ ๒๓๐๙	เสาชงชัย	กันทรลักษ์



บัญชีรายชื่อสำนักงานในพื้นที่พิเศษ

๓๓. จังหวัดศรีสะเกษ

ลำดับที่	สำนักงาน	ตำบล	อำเภอ/กิ่งอำเภอ
๒๗	อุทยานแห่งชาติเขาพระวิหาร	เสาธงชัย	กันทรลักษ์
๒๘	โรงเรียนบ้านรุ่งสมบูรณ์	รุ่ง	กันทรลักษ์
๒๙	โรงเรียนเกษตรประชาตาทวาด	รุ่ง	กันทรลักษ์
๓๐	โรงเรียนบ้านโดนอ่าว	รุ่ง	กันทรลักษ์
๓๑	สถานีตำรวจภูธรบ้านโดนเอ่าว์	รุ่ง	กันทรลักษ์
๓๒	โรงเรียนองค์การอุตสาหกรรมป่าไม้ ๘	บักดอง	ขุนหาญ
๓๓	โรงเรียนบ้านบักดอง	บักดอง	ขุนหาญ
๓๔	โรงเรียนบ้านภูดินพัฒนา	บักดอง	ขุนหาญ
๓๕	โรงเรียนหมู่บ้านทับทิมสยาม ๐๗	บักดอง	ขุนหาญ
๓๖	โรงพยาบาลส่งเสริมสุขภาพตำบลทับทิมสยาม ๐๗	บักดอง	ขุนหาญ
๓๗	โรงพยาบาลส่งเสริมสุขภาพตำบลหลักหิน	บักดอง	ขุนหาญ
๓๘	เขตรักษาพันธุ์สัตว์ป่าพนมดงรัก	บักดอง	ขุนหาญ
๓๙	สวนรุกชาติ ๑๐๐ ปีกรมป่าไม้ (น้ำตกสำโรงเกียรติ)	บักดอง	ขุนหาญ
๔๐	กองร้อยทหารพรานที่ ๒๓๐๒	บักดอง	ขุนหาญ
๔๑	หน่วยป้องกันรักษาป่าที่ ศก.๓	กันทรอม	ขุนหาญ
๔๒	โรงเรียนบ้านหนองผือ	ห้วยจันทร์	ขุนหาญ
๔๓	โรงเรียนหมู่บ้านป่าไม้ห้วยจันทร์	ห้วยจันทร์	ขุนหาญ
๔๔	โรงพยาบาลส่งเสริมสุขภาพตำบลกันตรวง	ห้วยจันทร์	ขุนหาญ
๔๕	โรงพยาบาลส่งเสริมสุขภาพตำบลห้วยจันทร์	ห้วยจันทร์	ขุนหาญ
๔๖	โรงเรียนวนาสวรรค์	ไพรพัฒนา	ภูสิงห์
๔๗	โรงเรียนบ้านแซวไพร	ไพรพัฒนา	ภูสิงห์
๔๘	โรงเรียนบ้านไพรพัฒนา	ไพรพัฒนา	ภูสิงห์
๔๙	โรงพยาบาลส่งเสริมสุขภาพตำบลไพรพัฒนา	ไพรพัฒนา	ภูสิงห์
๕๐	โรงพยาบาลส่งเสริมสุขภาพตำบลแซวไพร	ไพรพัฒนา	ภูสิงห์
๕๑	หน่วยป้องกันรักษาป่าที่ศก ๔	ไพรพัฒนา	ภูสิงห์
๕๒	กองร้อยทหารพรานที่ ๒๓๐๑	ไพรพัฒนา	ภูสิงห์



บัญชีรายชื่อสำนักงานในพื้นที่พิเศษ

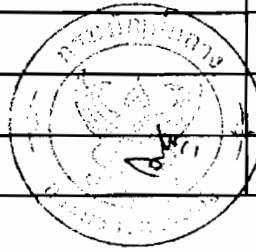
๓๓. จังหวัดศรีสะเกษ

ลำดับที่	สำนักงาน	ตำบล	อำเภอ/กิ่งอำเภอ
๕๓	ตรวจคนเข้าเมืองจังหวัดศรีสะเกษ	ไพรพัฒนา	ภูสิงห์
๕๔	โรงเรียนบ้านแซรสะโบว	ดงรัก	ภูสิงห์
๕๕	โรงเรียนบ้านจำปานวง	ดงรัก	ภูสิงห์
๕๖	โรงเรียนบ้านนาตราว	ดงรัก	ภูสิงห์
๕๗	โรงพยาบาลส่งเสริมสุขภาพตำบลแซรสะโบว	ดงรัก	ภูสิงห์
๕๘	โรงพยาบาลส่งเสริมสุขภาพตำบลนาตราว	ดงรัก	ภูสิงห์
๕๙	เขตรักษาพันธุ์สัตว์ป่าห้วยศาลา	ดงรัก	ภูสิงห์
๖๐	หน่วยจัดการต้นน้ำห้วยสวาย	ดงรัก	ภูสิงห์

บัญชีรายชื่อสำนักงานในพื้นที่พิเศษ

๓๔. จังหวัดสตูล

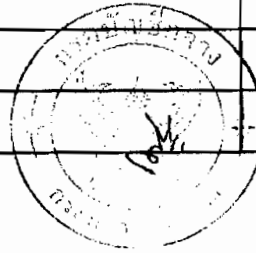
ลำดับที่	สำนักงาน	ตำบล	อำเภอ/กิ่งอำเภอ
๑	โรงเรียนเพียงหลวง ๔ (ร.ร.สุโหงมุไซะ)	แหลมสน	ละงู
๒	โรงเรียนบ้านเกาะบูโหลน	ปากน้ำ	ละงู
๓	โรงเรียนบ้านเกาะยาว	ปูดู	เมือง
๔	โรงเรียนบ้านตันหยงกาโบยชัยพัฒนา	ปูดู	เมือง
๕	โรงพยาบาลส่งเสริมสุขภาพตำบลปูดู	ปูดู	เมือง
๖	โรงพยาบาลส่งเสริมสุขภาพบ้านเกาะยาว	ปูดู	เมือง
๗	โรงเรียนบ้านเกาะสาหร่ายชัยพัฒนา	เกาะสาหร่าย	เมือง
๘	โรงเรียนบ้านตันหยงอุมาชัยพัฒนา	เกาะสาหร่าย	เมือง
๙	โรงเรียนบ้านเกาะยะระโตดน้อย	เกาะสาหร่าย	เมือง
๑๐	โรงเรียนบ้านตันหยงกลิง	เกาะสาหร่าย	เมือง
๑๑	โรงเรียนบ้านเกาะอาดัง	เกาะสาหร่าย	เมือง
๑๒	โรงพยาบาลส่งเสริมสุขภาพเกาะอาดัง	เกาะสาหร่าย	เมือง
๑๓	โรงพยาบาลส่งเสริมสุขภาพตันหยงกลิง	เกาะสาหร่าย	เมือง
๑๔	โรงพยาบาลส่งเสริมสุขภาพเกาะสาหร่าย	เกาะสาหร่าย	เมือง
๑๕	อุทยานแห่งชาติตะรุเตา	เกาะสาหร่าย	เมือง
๑๖	โรงเรียนบ้านคีรีวงสาขาบ้านราวปลา	ทุ่งหว้า	ทุ่งหว้า



บัญชีรายชื่อสำนักงานในพื้นที่พิเศษ

๓๕. จังหวัดสุรินทร์

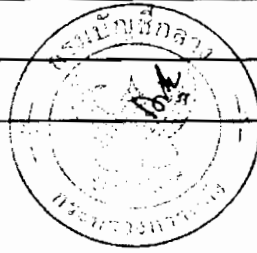
ลำดับที่	สำนักงาน	ตำบล	อำเภอ/กิ่งอำเภอ
๑	โรงเรียนแสงทองสมบูรณ์วิทยา	ตำบล	กาบเชิง
๒	โรงเรียนบ้านโพนทอง	ตำบล	กาบเชิง
๓	โรงเรียนบ้านโจรก	ตำบล	กาบเชิง
๔	โรงเรียนเรืองเจริญพัฒนา	ตำบล	กาบเชิง
๕	โรงเรียนประชาสามัคคี	นางมุด	กาบเชิง
๖	โรงเรียนนิคมสร้างตนเองปราสาท ๒	นางมุด	กาบเชิง
๗	หน่วยจัดการต้นน้ำห้วยเสียดจะเอ็ง	อาโพน	บัวเชด



บัญชีรายชื่อสำนักงานในพื้นที่พิเศษ

๓๖. จังหวัดสุโขทัย

ลำดับที่	สำนักงาน	ตำบล	อำเภอ/กิ่งอำเภอ
๑	โรงเรียนบ้านแม่सान	แม่สำ	ศรีสำชนาลัย
๒	โรงเรียนบ้านแม่सानสามัคคี	แม่สำ	ศรีสำชนาลัย
๓	โรงเรียนบ้านห้วยหยวก	บ้านแก่ง	ศรีสำชนาลัย
๔	โรงเรียนบ้านโป่งตีนตั้ง	แม่สิน	ศรีสำชนาลัย



บัญชีรายชื่อสำนักงานในพื้นที่พิเศษ

๓๗. จังหวัดสุราษฎร์ธานี

ลำดับที่	สำนักงาน	ตำบล	อำเภอ/กิ่งอำเภอ
๑	โรงเรียนวัดแหลมทอง	คลองฉนาก	เมือง
๒	ประกาศรเกาะปราบ	คลองฉนาก	เมือง
๓	โรงเรียนบ้านเกาะพลวย	อ่างทอง	เกาะสมุย
๔	โรงพยาบาลส่งเสริมสุขภาพตำบลบ้านเกาะพลวย	อ่างทอง	เกาะสมุย
๕	โรงพยาบาลส่งเสริมสุขภาพตำบลบ้านเกาะแตน	ดลิ่งงาม	เกาะสมุย
๖	โรงเรียนบ้านเกาะเต่า	เกาะเต่า	เกาะพะงัน
๗	โรงพยาบาลส่งเสริมสุขภาพตำบลบ้านเกาะเต่า	เกาะเต่า	เกาะพะงัน
๘	โรงเรียนบ้านเกาะนกเกาะ	ดอนสัก	ดอนสัก
๙	โรงพยาบาลส่งเสริมสุขภาพตำบลบ้านเกาะนกเกาะ	ดอนสัก	ดอนสัก
๑๐	โรงเรียนบ้านเคี่ยมพะาะ	ปากฉลุย	ท่าฉาง

บัญชีรายชื่อสำนักงานในพื้นที่พิเศษ

๓๘. จังหวัดอุตรดิตถ์

ลำดับที่	สำนักงาน	ตำบล	อำเภอ/กิ่งอำเภอ
๑	โรงเรียนบ้านห้วยต้าวทยา	นางพญา	ท่าปลา
๒	โรงเรียนน้ำพร้าวสามัคคี	นางพญา	ท่าปลา
๓	โรงพยาบาลส่งเสริมสุขภาพตำบลห้วยต้าว	นางพญา	ท่าปลา
๔	โรงเรียนบ้านห้วยผึ้ง	ท่าแฝก	ท่าปลา
๕	โรงเรียนป่ากั้งวิทยา	ท่าแฝก	ท่าปลา
๖	โรงเรียนราชประชานุเคราะห์ ๑๓	ท่าแฝก	ท่าปลา
๗	โรงเรียนบ้านงอมถ้ำ	ท่าแฝก	ท่าปลา
๘	โรงเรียนบ้านงอมมด	ท่าแฝก	ท่าปลา
๙	โรงเรียนไผ่งามวิทยา	ท่าแฝก	ท่าปลา
๑๐	โรงพยาบาลส่งเสริมสุขภาพตำบลท่าแฝก	ท่าแฝก	ท่าปลา
๑๑	โรงพยาบาลส่งเสริมสุขภาพตำบลห้วยผึ้ง	ท่าแฝก	ท่าปลา
๑๒	เขตรักษาพันธุ์สัตว์ป่าน้ำปาด	เด่นเหล็ก	น้ำปาด
๑๓	อุทยานแห่งชาติคลองตรอน	น้ำไคร้	น้ำปาด
๑๔	โรงเรียนบ้านห้วยโป่ง	ห้วยมุ่น	น้ำปาด
๑๕	โรงเรียนบ้านห้วยมุ่น	ห้วยมุ่น	น้ำปาด
๑๖	โรงเรียนบ้านโป่งปูน	ห้วยมุ่น	น้ำปาด
๑๗	โรงเรียนบ้านโป่งพาน	ห้วยมุ่น	น้ำปาด
๑๘	โรงพยาบาลส่งเสริมสุขภาพตำบลโป่งพาน	ห้วยมุ่น	น้ำปาด
๑๙	โรงพยาบาลส่งเสริมสุขภาพตำบลห้วยมุ่น	ห้วยมุ่น	น้ำปาด
๒๐	หน่วยป้องกันรักษาป่าไม้ที่ อต.๑๐ ห้วยมุ่น	ห้วยมุ่น	น้ำปาด
๒๑	โรงเรียนบ้านน้ำลาดสามัคคี	ม่วงเจ็ดต้น	บ้านโคก
๒๒	โรงเรียนบ้านปางคอม	บ่อเบี้ย	บ้านโคก
๒๓	โรงเรียนบ้านเด่นชาติ	บ่อเบี้ย	บ้านโคก
๒๔	โรงเรียนบ้านห้วยยาง	บ่อเบี้ย	บ้านโคก
๒๕	โรงเรียนบ้านบ่อเบี้ย	บ่อเบี้ย	บ้านโคก
๒๖	หน่วยป้องกันรักษาป่าไม้ที่ อต.๑๒ ปางไฮ	บ่อเบี้ย	บ้านโคก
๒๗	เขตรักษาพันธุ์สัตว์ป่าแม่จริม	บ่อเบี้ย	บ้านโคก



บัญชีรายชื่อสำนักงานในพื้นที่พิเศษ

๓๙. จังหวัดอุทัยธานี

ลำดับที่	สำนักงาน	ตำบล	อำเภอ/กิ่งอำเภอ
๑	โรงเรียนบ้านใหม่คลองอั้งวะ (ที่พักเรียนบ้านคลองเสลา)	แก่งมะกรูด	บ้านไร่
๒	หน่วยพิทักษ์ป่าห้วยแม่ดี	แก่งมะกรูด	บ้านไร่
๓	หน่วยพิทักษ์ป่ากริ่งไกร	แก่งมะกรูด	บ้านไร่
๔	หน่วยพิทักษ์ป่าองค์หิ้ง	แก่งมะกรูด	บ้านไร่
๕	หน่วยพิทักษ์ป่าตะเพินคี	แก่งมะกรูด	บ้านไร่
๖	หน่วยพิทักษ์ป่าห้วยยูยี่	แก่งมะกรูด	บ้านไร่
๗	หน่วยพิทักษ์ป่าเขาบันได	แก่งมะกรูด	บ้านไร่
๘	หน่วยพิทักษ์ป่าคลองเสลา	แก่งมะกรูด	บ้านไร่
๙	หน่วยพิทักษ์ป่าเขาป็นไส	คอกควาย	บ้านไร่
๑๐	หน่วยพิทักษ์ป่าซับฟ้าผ่า	ระบำ	ลานสัก
๑๑	หน่วยพิทักษ์ป่าห้วยน้ำตื้น	ระบำ	ลานสัก
๑๒	หน่วยพิทักษ์ป่าวังไม้	ระบำ	ลานสัก
๑๓	หน่วยพิทักษ์ป่ากะปุกกะเปียง	ระบำ	ลานสัก
๑๔	หน่วยพิทักษ์ป่าเขาเขียว	ระบำ	ลานสัก
๑๕	สถานีวิจัยสัตว์ป่าเขานางรำ	ระบำ	ลานสัก
๑๖	สถานีพัฒนาและส่งเสริมการอนุรักษ์สัตว์ป่าห้วยขาแข้ง	ระบำ	ลานสัก
๑๗	สถานีเพาะเลี้ยงสัตว์ป่าห้วยขาแข้ง	ระบำ	ลานสัก
๑๘	ศูนย์พัฒนาการจัดการเขตรักษาพันธุ์สัตว์ป่า (ห้วยขาแข้ง)	ระบำ	ลานสัก
๑๙	สำนักงานเขตรักษาพันธุ์สัตว์ป่าห้วยขาแข้ง	ระบำ	ลานสัก
๒๐	หน่วยพิทักษ์ป่าซับป่าพลู	ป่าอ้อ	ลานสัก
๒๑	หน่วยพิทักษ์ป่าไชเบอร์	ทองกลาง	ห้วยคต
๒๒	หน่วยพิทักษ์ป่าห้วยอีชะ	ทองกลาง	ห้วยคต



บัญชีรายชื่อสำนักงานในพื้นที่พิเศษ

๔๐. จังหวัดอุบลราชธานี

ลำดับที่	สำนักงาน	ตำบล	อำเภอ/กิ่งอำเภอ
๑	โรงเรียนบ้านนาทอย	หนามแท่ง	ศรีเมืองใหม่
๒	โรงเรียนบ้านโง่งนขาม	หนามแท่ง	ศรีเมืองใหม่
๓	โรงเรียนบ้านดงนา	หนามแท่ง	ศรีเมืองใหม่
๔	โรงเรียนบ้านโนนก่อ	โนนก่อ	สิรินธร
๕	โรงเรียนบ้านห้วยยาง	โคกสะอาด	น้ำขุ่น
๖	โรงเรียนบ้านโนนยาง	โคกสะอาด	น้ำขุ่น
๗	กองร้อยทหารพรานที่ ๒๓๐๓	โคกสะอาด	น้ำขุ่น
๘	โรงเรียนบ้านเข้ด่อน	โดมประดิษฐ์	น้ำยืน
๙	สำนักงานเขตรักษาพันธุ์สัตว์ป่ายอดโดม	โดมประดิษฐ์	น้ำยืน
๑๐	สถานีพัฒนาและส่งเสริมการอนุรักษ์สัตว์ป่าอุบลราชธานี	โดมประดิษฐ์	น้ำยืน
๑๑	สำนักงานหน่วยควบคุมไฟฟ้า อบ. ๒ (ยอดโดม)	โดมประดิษฐ์	น้ำยืน
๑๒	กองร้อยทหารพรานจู่โจมที่ ๙๖๔	โพน	น้ำยืน

